

## 臺南市都市計畫公共設施用地計畫面積

中華民國111年底

單位：公頃

都市計畫區別	總計	公園	綠地	廣場	兒童遊樂場	體育場	道路、人行步 道	停車場	加油站	市場	學校	社教機構
臺南市	9,954.67	1,244.95	239.22	99.71	50.10	113.94	4,577.12	93.90	2.90	84.36	1,140.73	26.94
臺南市都市計畫	4,297.73	522.48	84.79	24.71	7.40	41.78	1,916.97	22.88	1.35	43.84	526.88	22.11
台南市安平港歷史風 新營	244.27	65.15	1.78	0.15	—	—	30.09	1.11	0.28	—	11.08	—
高速公路新營交流道	357.92	11.66	18.75	0.41	4.52	17.62	196.54	2.47	0.27	4.78	39.64	—
鹽水	136.10	5.74	3.34	0.61	—	—	54.71	0.56	—	0.36	2.83	—
白河	101.88	23.09	0.99	0.52	—	—	51.80	0.28	—	1.51	9.88	0.10
高速公路麻豆交流道	79.14	3.53	3.80	0.70	1.47	1.41	46.28	1.17	—	1.23	17.07	—
佳里	230.42	14.82	1.40	1.26	0.65	2.15	145.22	—	0.17	2.33	37.51	—
新化	141.17	16.96	0.98	0.50	—	4.00	84.64	0.94	0.18	2.29	21.80	—
善化	62.86	—	0.06	2.41	—	6.01	31.89	—	—	1.84	18.66	—
學甲	119.77	6.84	0.03	0.67	2.19	4.12	70.17	1.19	—	1.24	18.91	1.01
柳營	114.09	7.89	0.45	0.44	—	—	75.00	1.57	—	0.90	16.38	—
後壁	43.26	0.74	—	0.59	—	—	28.37	0.05	0.18	0.50	2.08	—
東山	31.40	—	1.57	0.21	0.68	—	18.45	0.14	0.16	0.18	2.14	—
下營	37.58	2.97	0.89	—	0.75	—	21.94	0.78	0.12	0.61	7.63	—
六甲	65.54	7.98	5.02	1.40	1.24	—	33.94	0.43	—	0.74	12.19	—
官田(隆田地區)	48.00	4.22	0.03	0.06	1.34	—	31.50	0.41	—	1.17	8.33	—
官田	270.54	8.37	3.70	0.10	2.86	6.80	144.43	1.62	—	1.84	18.72	1.89
大內	—	—	—	—	—	—	—	—	—	—	—	—
西港	33.68	1.91	0.05	0.29	1.27	—	21.30	0.22	—	2.20	4.65	—
將軍(漚江地區)	45.31	2.70	0.28	—	1.24	—	30.38	0.60	—	0.39	5.04	—
新市	39.72	2.01	0.76	—	0.94	—	24.79	0.28	—	0.49	7.83	—
安定	71.83	4.26	0.90	0.19	1.68	—	44.77	1.31	—	0.26	7.82	—
山上	40.47	0.37	0.39	0.24	—	—	31.42	—	—	0.86	6.75	—
	44.42	12.94	0.08	—	—	—	16.73	0.24	—	0.47	4.22	—









### 臺南市都市計畫公共設施用地計畫面積(續)

中華民國111年底

單位：公頃

都市計畫區別	醫療衛生機構	機關用地	墓地	變電所、電力專業用地	郵政、電信用地	民用航空站、機場	溝渠河道	港埠用地	捷運系統、交通、車站鐵路	環保設施用地	其他用地
玉井	—	2.22	3.15	—	0.07	—	3.20	—	0.69	—	0.08
楠西	—	0.64	—	—	—	—	2.22	—	—	—	—
仁德	5.67	1.44	—	0.28	0.19	—	—	—	20.97	0.12	23.13
仁德(文賢地區)	—	71.30	—	—	—	0.15	13.61	—	12.86	—	0.60
歸仁	—	1.16	—	—	0.11	—	0.44	—	—	—	1.94
關廟	—	0.29	2.68	—	0.18	—	0.10	—	0.16	—	0.29
高速公路永康交流道	—	41.11	6.19	1.61	—	—	6.16	—	86.79	19.27	4.34
永康六甲頂	—	2.08	—	0.14	0.30	—	—	—	2.70	—	—
高速公路台南交	—	0.31	—	0.37	—	—	2.71	—	18.36	—	1.41
曾文水庫特定區	—	17.07	—	—	—	—	—	—	—	—	0.63
關子嶺特定區	—	14.05	—	0.01	—	—	—	—	—	—	4.25
南鯤鯓特定區	—	0.30	—	0.19	—	—	—	—	—	—	3.12
虎頭埤特定區	—	2.26	—	0.02	—	—	—	—	2.56	—	17.88
烏山頭水庫風景特定區	—	20.93	14.08	0.17	—	—	—	—	—	4.52	—
臺南高鐵站	—	1.09	—	1.88	—	—	—	—	20.85	3.99	13.12
台南科學工業園	—	2.15	—	10.00	—	—	20.23	—	85.24	25.94	62.55
台南都會公園特	—	1.17	—	—	—	—	—	—	4.32	5.06	—
七股	—	—	—	—	—	—	—	—	—	—	—
北門	—	—	—	—	—	—	—	—	—	—	—

備註  
 填表 審核 主辦業務人員 主辦統計人員 機關長官  





資料來源：依據本所資料彙編。

本表編製1式3份，送本所會計室會核並經機關長官核章後，1份送臺南市政府都市發展局，1份送本所會計室，1份自存。

民國112年2月8日 09:11:34 印製