

# 臺南市關廟區新埔里防災地圖

## 防災資訊表

### 行政區位圖



### 災情通報單位

- 臺南市災害應變中心  
民治專線:06-6569119  
永華專線:06-2989119
- 關廟區災害應變中心  
電話:06-5950002
- 消防局報案電話:119
- 警察局報案電話:110
- 市民服務熱線:1999

### 緊急聯絡人

里長 張敬仁  
電話(公):06-5953510  
電話(宅):06-5952130  
手機:0921672018






### 防災資訊網站

- 內政部消防署  
<http://www.nfa.gov.tw>
- 臺南市政府消防局  
<http://119.tainan.gov.tw/>
- 臺南市政府關廟區公所  
<http://www.guanmiao.gov.tw>
- 臺南市政府災害應變告示網  
<http://disaster.tainan.gov.tw>

### 避難原則

- 水災:就地避難或垂直避難；  
低窪地區前往避難收容處所
- 地震:前往開放空間或公園避難

### 避難收容處所

1. 關廟國小 (操場、校友館)    
地址:文衡路121號  
電話:(06) 5952209-704
2. 關廟區公所     
地址:關廟區中正路998號  
電話:(06) 5950002#238

臺南市政府115年01月更新



道路	標示		設施			
 省道	 疏散避難方向	 備有無障礙設施	 地震室內避難收容處所	 消防單位	 物資儲備點	 通訊設備放置點
 鄉道	 適用地震災害	 廟宇	 風水災避難收容處所	 警察單位	 取水點	 車輛及人員轉運集結點
行政界線	 適用風水災災害	 國小	 海嘯避難收容處所	 醫療單位	 直升機起降點	 垃圾集結點
里界線	 適用海嘯災害	 國中	 坡地避難收容處所	 身心障礙福利機構	 指揮中心	 砂包放置點位
 防空避難處所	 適用坡地災害	 地標	 複合型避難收容處所	 老人福利機構	 救援器材放置點	 地震室外避難收容處所