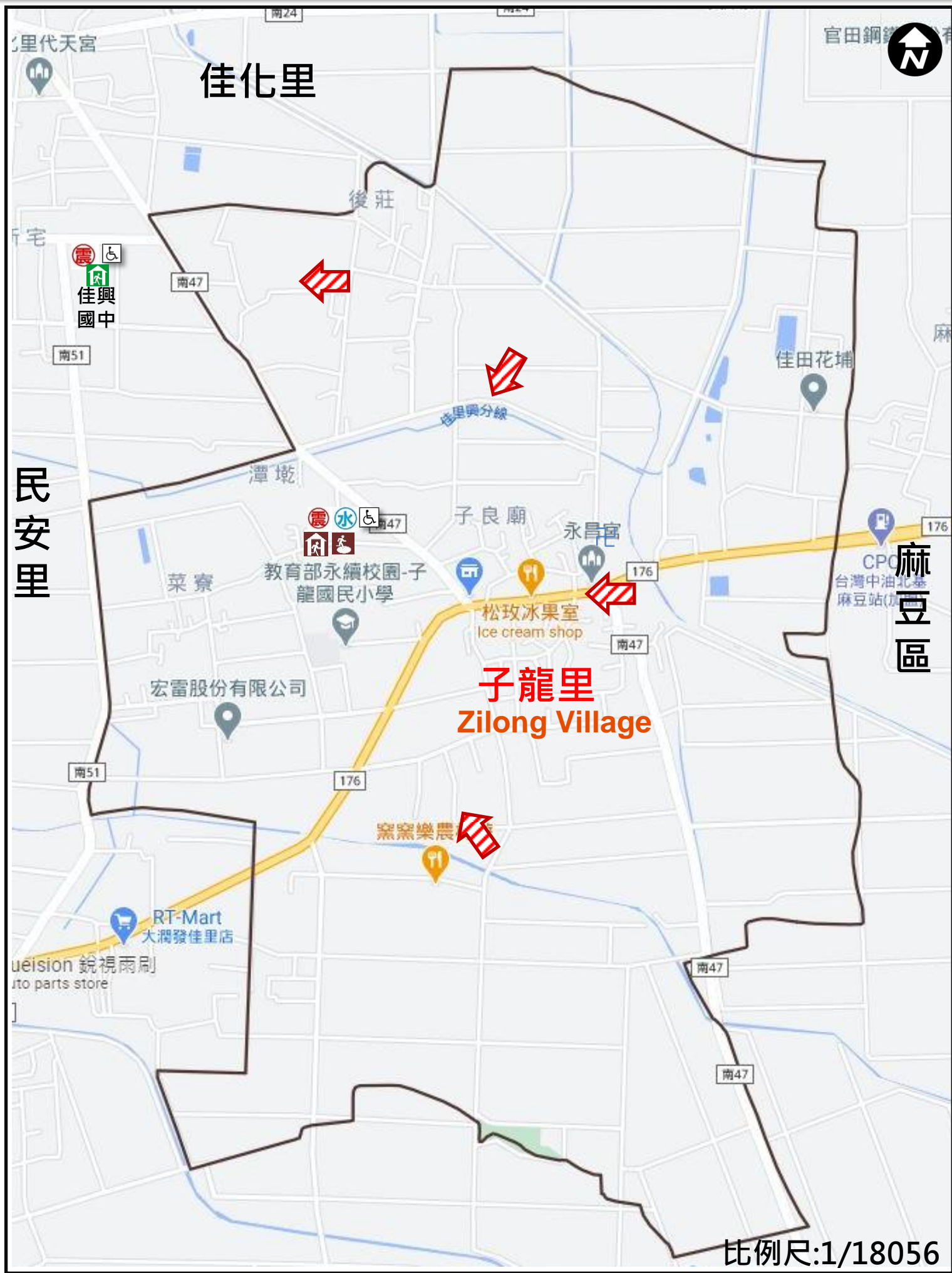































防災資訊表 Information Table
行政區位圖 The Map of Administrative District

災情通報單位 Disaster Notification Units
<ul style="list-style-type: none"> 臺南市災害應變中心(City level) 民治專線:06-6569119 永華專線:06-2989119 佳里區災害應變中心(District level) 電話:06-7222127 消防局(fire bureau)報案電話:119 警察局(police bureau)報案電話:110 市民服務熱線:1999
緊急聯絡人 Emergent Contact Person
<p>里長 謝清安 Chief of Village: Hsien Ching-An 電話(公)(tel): 06-7220853 手機(mobile): 0925171717</p>
防災資訊網站 Website of Disaster Prevention
<ul style="list-style-type: none"> 內政部消防署(National fire agency) http://www.nfa.gov.tw 臺南市政府消防局(City fire agency) http://119.tainan.gov.tw/ 臺南市政府佳里區公所(district office) https://jiali722.tainan.gov.tw/ 臺南市政府災害應變告示網(City government website) http://disaster.tainan.gov.tw
避難原則 Knowledge of Disaster Prevention
<ul style="list-style-type: none"> 水災(Flooding):就地避難或垂直避難; 低窪地區前往避難收容處所 地震(Earthquake):前往開放空間或公園避難
避難收容處所 Shelters
<p>1.臺南市子龍國小    地址:佳里區子龍里潭墘5號 開設連絡電話:(06)7222127 學校電話:(06)7262913</p> <p>2.臺南市佳興國中   地址:佳里區民安里新宅34-1號 開設連絡電話:(06)7222127 學校電話:(06)7263271</p>
佳里區公所109年12月製作



圖例 (Legend)	道路(Road)	標示(Sign)	設施(Facilities)				
17	省道 Provincial Highway	 疏散避難方向 Evacuation Route	 備有無障礙設施 Barrier-free equipment	 地震避難收容處所 Earthquake Shelter in Buildings	 消防單位 Fire Station	 物資儲備點 Supplies Reserve Location	 通訊設備放置點 Communication Eqpt. Location
28	鄉道 Country Road	 適用地震災害 Apply to Earthquake	 廟宇 Temple	 水災避難收容處所 Flood Shelter	 警察單位 Police Station	 取水點 Draw-off Point	 車輛及人員轉運集結點 Vehicle and People Transfer Point
	行政界線	 適用水災災害 Apply to Flood	 國小 Elementary School	 海嘯避難收容處所 Tsunami Shelter	 醫療院所 Hospital	 直升機起降點 Helicopter Pad	 垃圾集結點 Garbage Assembly Area
	里界線 Vil. dividing line	 適用海嘯災害 Apply to Tsunami	 國中 Junior High School	 複合型(戶外)避難收容處所 Multi-function Shelter in Open Space	 身心障礙福利機構 Disabled Welfare Organization	 指揮中心 E.O.C	 砂包放置點位 Sand Bag Placing Location
		 適用土石流災害 Apply to Mudslides	 地標 Landmark	 複合型(室內)避難收容處所 Multi-function Shelter in Buildings	 老人福利機構 Senior Welfare Organization	 救援器材放置點 Rescuing Eqpt. Location	