

防災資訊表
Information Table

行政區位圖
The Map of Administrative District



災情通報單位
Disaster Notification Units

- 臺南市災害應變中心
民治專線:06-6569119
永華專線:06-2989119
- 佳里區災害應變中心
電話:06-7222127
- 消防局報案電話:119
- 警察局報案電話:110
- 市民服務熱線:1999

緊急聯絡人
Emergent Contact Person

里長 黃錦成
Chief of Village: Huang Jin-Cheng
電話(公)(tel):06-7892978
手機(mobile):0937615697

防災資訊網站
Website of Disaster Prevention

- 內政部消防署
<http://www.nfa.gov.tw>
- 臺南市政府消防局
<http://119.tainan.gov.tw/>
- 臺南市政府佳里區公所
<https://jiali722.tainan.gov.tw/>
- 臺南市政府災害應變告示網
<http://disaster.tainan.gov.tw>

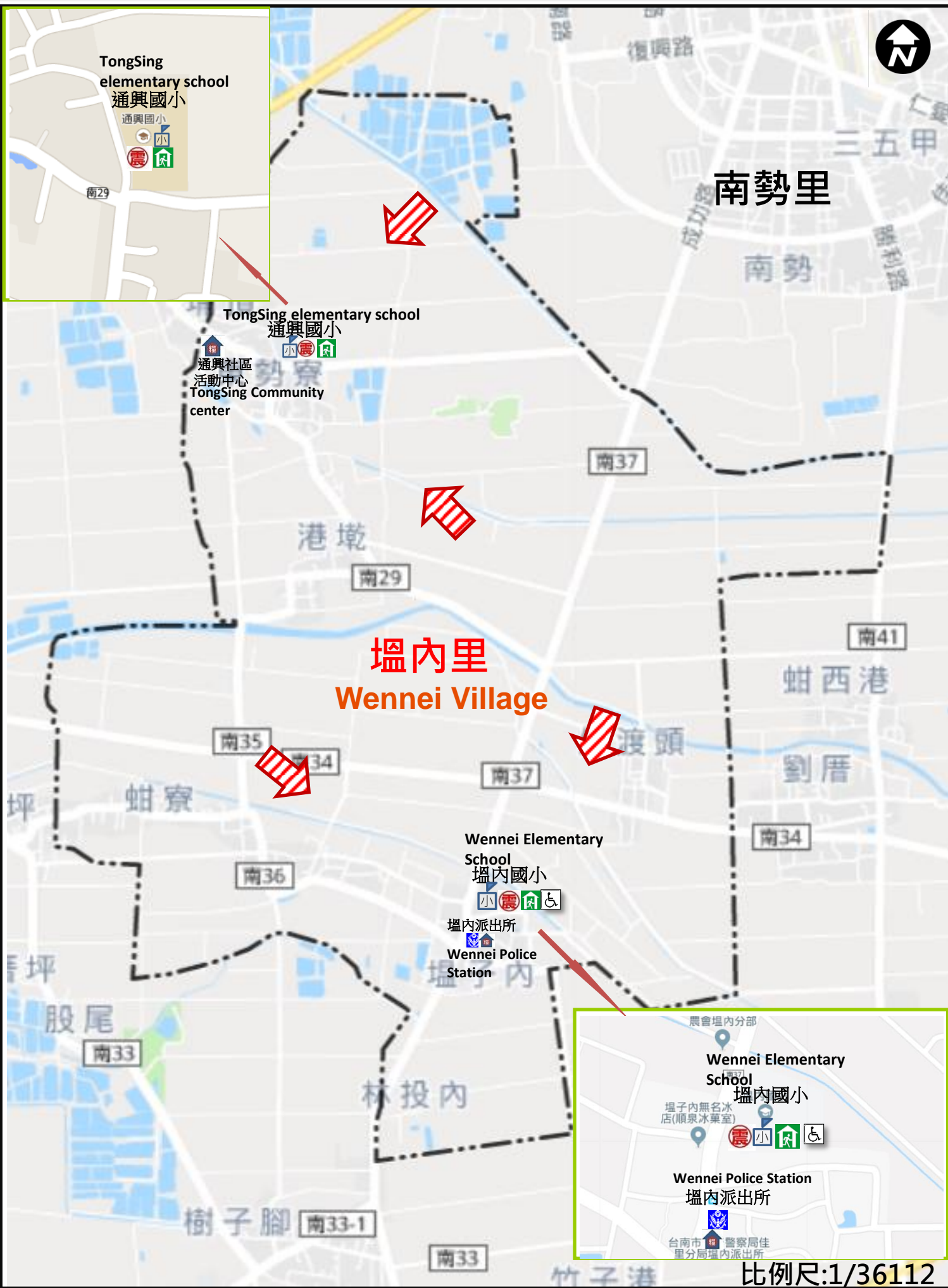
避難原則
Knowledge of Disaster Prevention
































- 水災:就地避難或垂直避難; 低窪地區前往避難收容處所
- 地震:前往開放空間或公園避難

避難收容處所
Shelters

- 臺南市通興國小 (震)
 - 地址:佳里區塭內里埔頂5之1號
 - 開設連絡電話:(06)7222127
 - 學校電話:(06)7873531
- 臺南市塭內國小 (震) (無障礙)
 - 地址:佳里區塭內里塭子內40號
 - 開設連絡電話:(06)7222127
 - 學校電話:(06)7891054

佳里區公所109年2月製作



道路(Road)	標示(Sign)		設施(Facilities)			
省道 Provincial Highway 	 疏散避難方向 Evacuation Route	 備有無障礙設施 Barrier-free equipment	 地震避難收容處所 Earthquake Shelter in Buildings	 消防單位 Fire Station	 物資儲備點 Supplies Reserve Location	 通訊設備放置點 Communication Eqpt. Location
鄉道 Country Road 	 適用地震災害 Apply to Earthquake	 廟宇 Temple	 水災避難收容處所 Flood Shelter	 警察單位 Police Station	 取水點 Draw-off Point	 車輛及人員轉運集結點 Vehicle and People Transfer Point
行政界線 里界線 Vil. dividing line	 適用水災災害 Apply to Flood	 國小 Elementary School	 海嘯避難收容處所 Tsunami Shelter	 醫療院所 Hospital	 直升機起降點 Helicopter Pad	 垃圾集結點 Garbage Assembly Area
	 適用海嘯災害 Apply to Tsunami	 國中 Junior High School	 複合型(戶外)避難收容處所 Multi-function Shelter in Open Space	 身心障礙福利機構 Disabled Welfare Organization	 指揮中心 E.O.C.	 砂包放置點位 Sand Bag Placing Location
	 適用土石流災害 Apply to Mudslides	 地標 Landmark	 複合型(室內)避難收容處所 Multi-function Shelter in Buildings	 老人福利機構 Senior Welfare Organization	 救援器材放置點 Rescuing Eqpt. Location	