

臺南市龍崎區大坪里防災地圖

防災資訊表 行政區位圖



災情通報單位

- 臺南市災害應變中心
民治專線 :06-6569119
永華專線 :06-2989119
- 龍崎區災害應變中心
電話 :06-5941049
- 消防局報案電話 :119
- 警察局報案電話 :110
- 市民服務專線

里長 余文生
電話 (公):06-5941576
電話 (宅):06-5941576
手機 :0919113833




防災資訊網站

- 內政部消防署
<http://www.nfa.gov.tw>
- 臺南市政府消防局
<http://119.tainan.gov.tw/>
- 臺南市政府龍崎區公所
<http://Longqi.tainan.gov.tw>
- 臺南市政府災害應變告示網
<http://disaster.tainan.gov.tw>

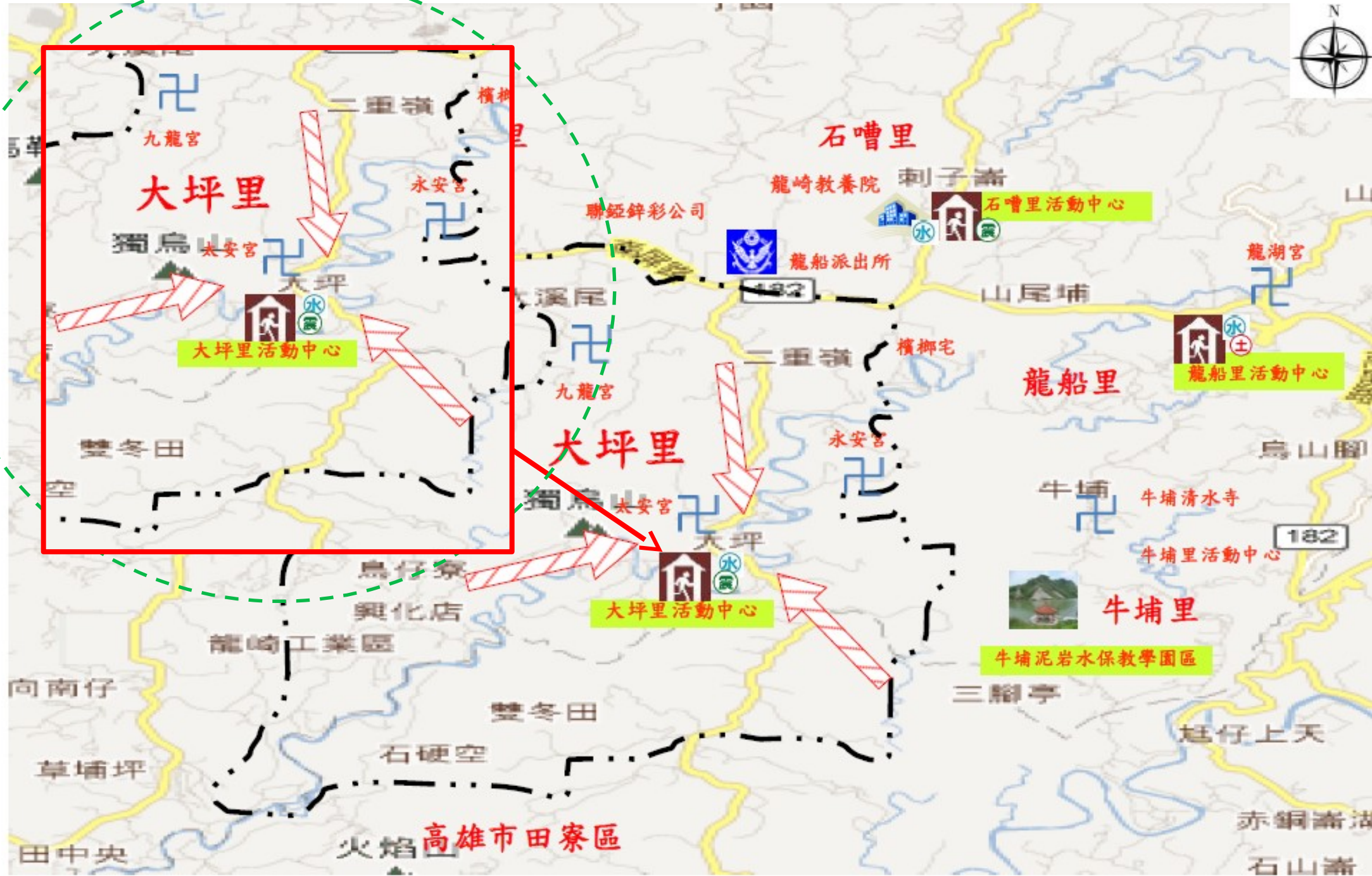
避難原則

- 水災：就地避難或垂直避難；低窪地區前往避難收容處所；地震：前往開放空間或公園避難
- 土石流：達黃紅色警戒值時配合撤離

避難收容處所

1. 大坪里活動中心   
地址：大坪里大坪 37-2 號
電話：06- 5940253

臺南市政府 110 年 9 月 30 日更新



道路	標示		設施			
 省道	 疏散避難方向	 備有無障礙設施	 地震室內避難收容處所	 消防單位	 物資儲備點	 通訊設備放置點
 鄉道	 適用地震災害	 廟宇	 水災避難收容處所	 警察單位	 取水點	 車輛及人員轉運集結點
 行政區域界線	 適用水災災害	 水標	 海嘯避難收容處所	 醫療院所	 直升機起降點	 垃圾集結點
 里界線	 適用海嘯災害	 地標	 土石流避難收容處所	 身心障礙福利機構	 指揮中心	 砂包放置點位
	 適用土石流災害		 複合型避難收容處所	 老人福利機構	 救援器材放置點	 地震室外避難收容處所