


經濟部 公告

發文日期：中華民國 98 年 12 月 18 日
發文字號：經授水字第 09820224990 號



附件：保護區範圍圖

主旨：公告南化水庫、鏡面水庫自來水水質水量保護區及修正曾文溪自來水水質水量保護區與高屏溪自來水水質水量保護區之範圍，並自即日實施。

依據：自來水法第十一條。

公告事項：

一、原「曾文溪自來水水質水量保護區」範圍，劃分為曾文溪、南化水庫及鏡面水庫等三自來水水質水量保護區，並將原屬高屏溪自來水水質水量保護區之部分範圍劃入南化水庫自來水水質水量保護區。四保護區範圍如下：

(一)曾文溪自來水水質水量保護區：曾文溪玉峰攔河堰自來水水源取水口以上之集水區，面積四一七·一一七二平方公里。包括台南縣玉井鄉（全部）、大內鄉、山上鄉、左鎮鄉、楠西鄉、南化鄉（以上部分），其範圍詳如附圖。

(二)南化水庫自來水水質水量保護區：南化水庫自來水水源取水口以上之集水區，面積一〇九·〇四七六平方公里。包括嘉義縣大埔鄉（部分）、台南縣南化鄉（部分）

及高雄縣甲仙鄉（部分），其範圍詳如附圖。

(三)鏡面水庫自來水水質水量保護區：鏡面水庫自來水水源取水口以上之集水區，面積二·七五六八平方公里。包括台南縣南化鄉小崙村、北寮村（以上部分），其範圍詳如附圖。

(四)高屏溪自來水水質水量保護區：高屏溪攔河堰取水口以上全流域稜線以內所涵蓋之地區，面積約二·八九四·〇五平方公里。包括南投縣信義鄉（部分）、嘉義縣阿里山鄉（部分）、高雄縣美濃鎮、旗山鎮、桃源鄉、六龜鄉、杉林鄉、茂林鄉（以上全部）、三民鄉、大樹鄉、內門鄉、甲仙鄉（以上部分）、屏東縣霧台鄉、三地門鄉、高樹鄉（以上全部）、里港鄉、鹽埔鄉、九如鄉、瑪家鄉、內埔鄉、泰武鄉（以上部分），其範圍詳如附圖。







二、禁止或限制事項：依自來水法第十一條第一項各款辦理。

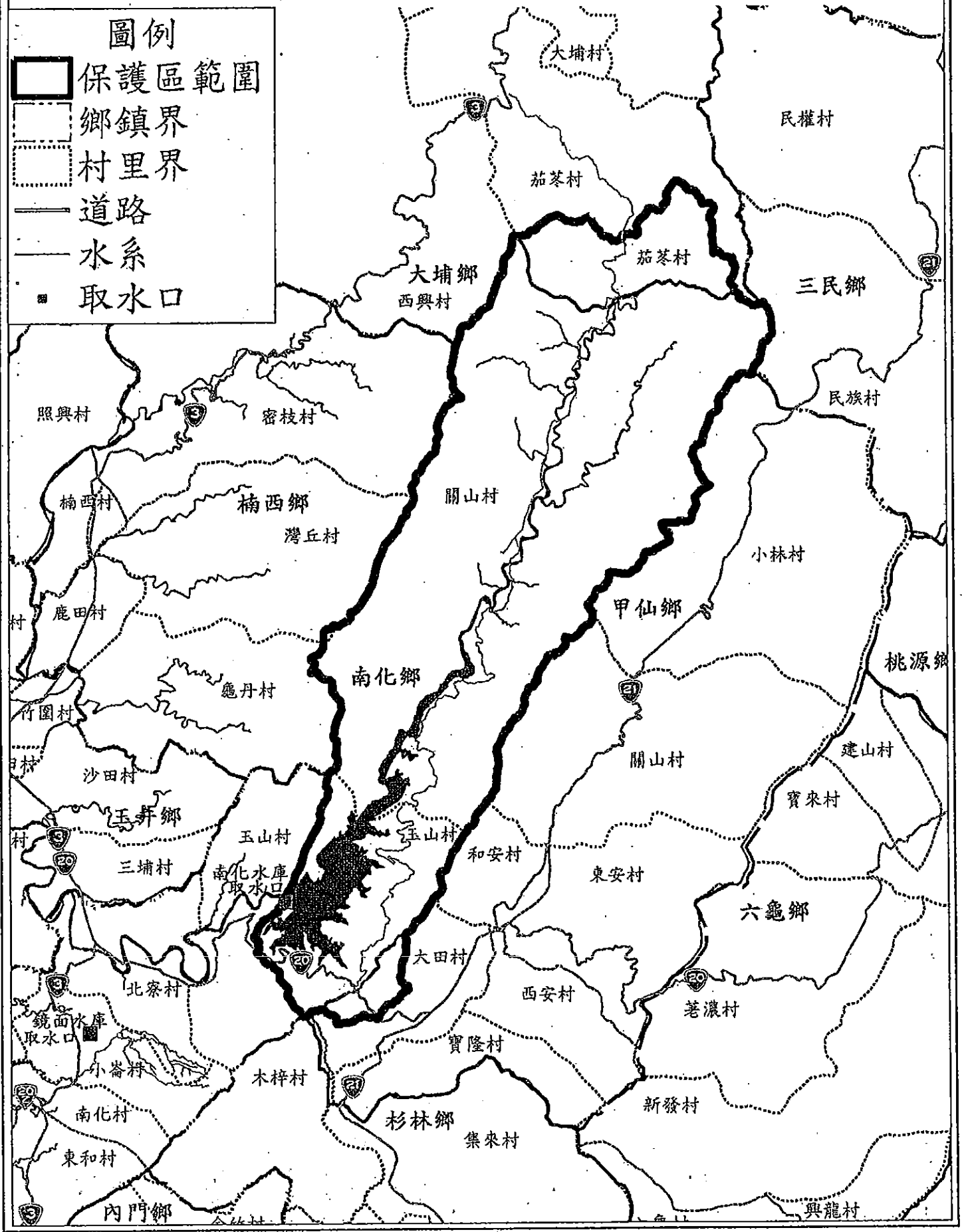
部長 施顏祥

南化水庫自來水水質水量保護區域範圍圖



圖例

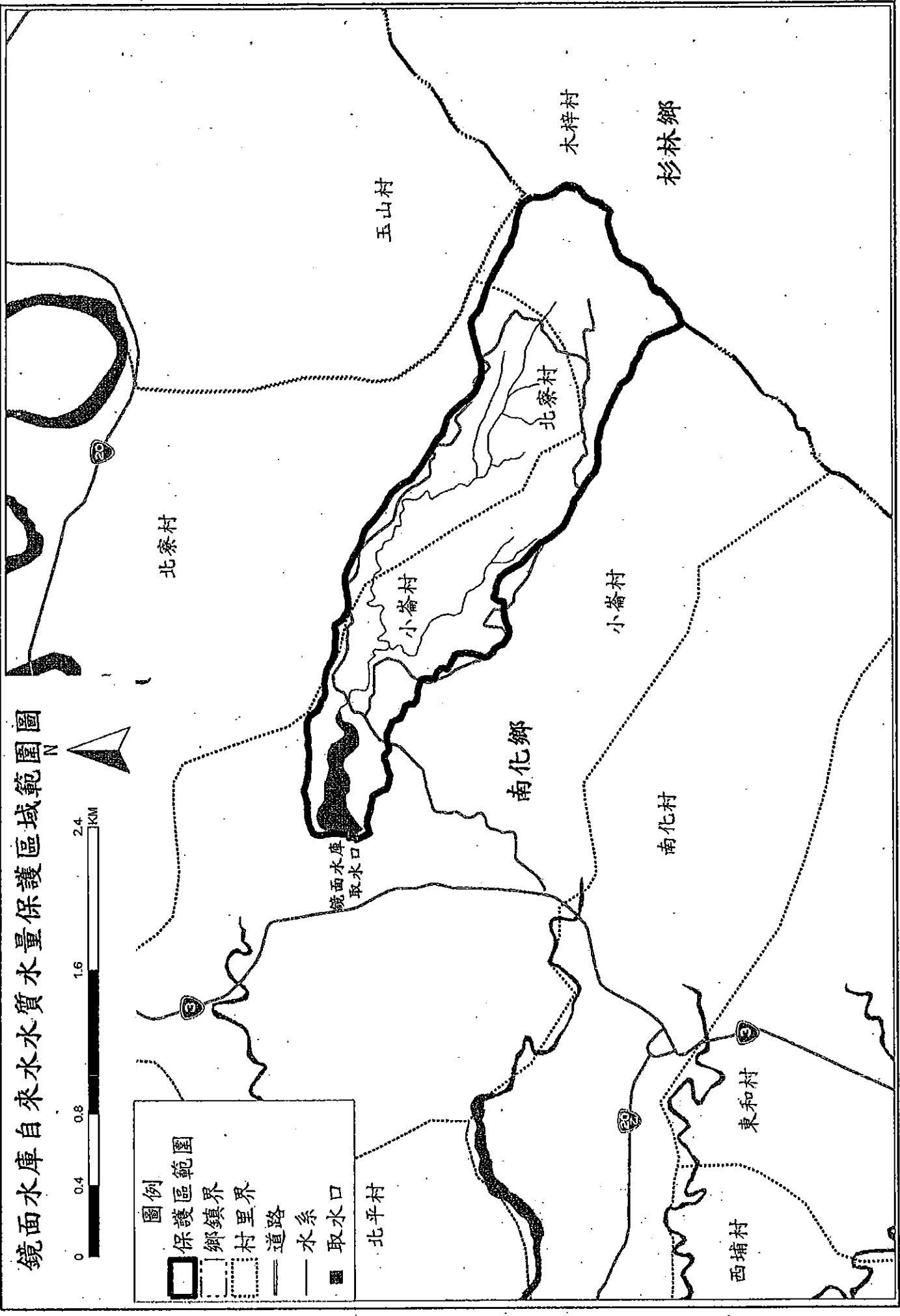
-  保護區範圍
-  鄉鎮界
-  村里界
-  道路
-  水系
-  取水口



鏡面水庫自來水水質水量保護區域範圍圖



- 圖例
- 保護區範圍
 - 鄉鎮界
 - 村里界
 - 道路
 - 水系
 - 取水口



曾文溪自來水水質保護區範圍圖

N

