

# 臺南市南化區東和里防災地圖

## 防災資訊表

### 行政區位圖



### 災情通報單位

- 臺南市災害應變中心  
民治專線:06-6569119  
永華專線:06-2989119
- 南化區災害應變中心  
電話:06-5771513
- 消防局報案電話:119
- 警察局報案電話:110
- 市民服務熱線:1999

### 緊急聯絡人

里長 林志明  
電話(公):06-5775001  
電話(宅):06-5775001  
手機:0953095706




### 防災資訊網站

- 內政部消防署  
<http://www.nfa.gov.tw>
- 臺南市政府消防局  
<http://119.tainan.gov.tw/>
- 臺南市政府南化區公所  
<http://nanhuadistrict.tainan.gov.tw>
- 臺南市政府災害應變告示網  
<http://disaster.tainan.gov.tw>

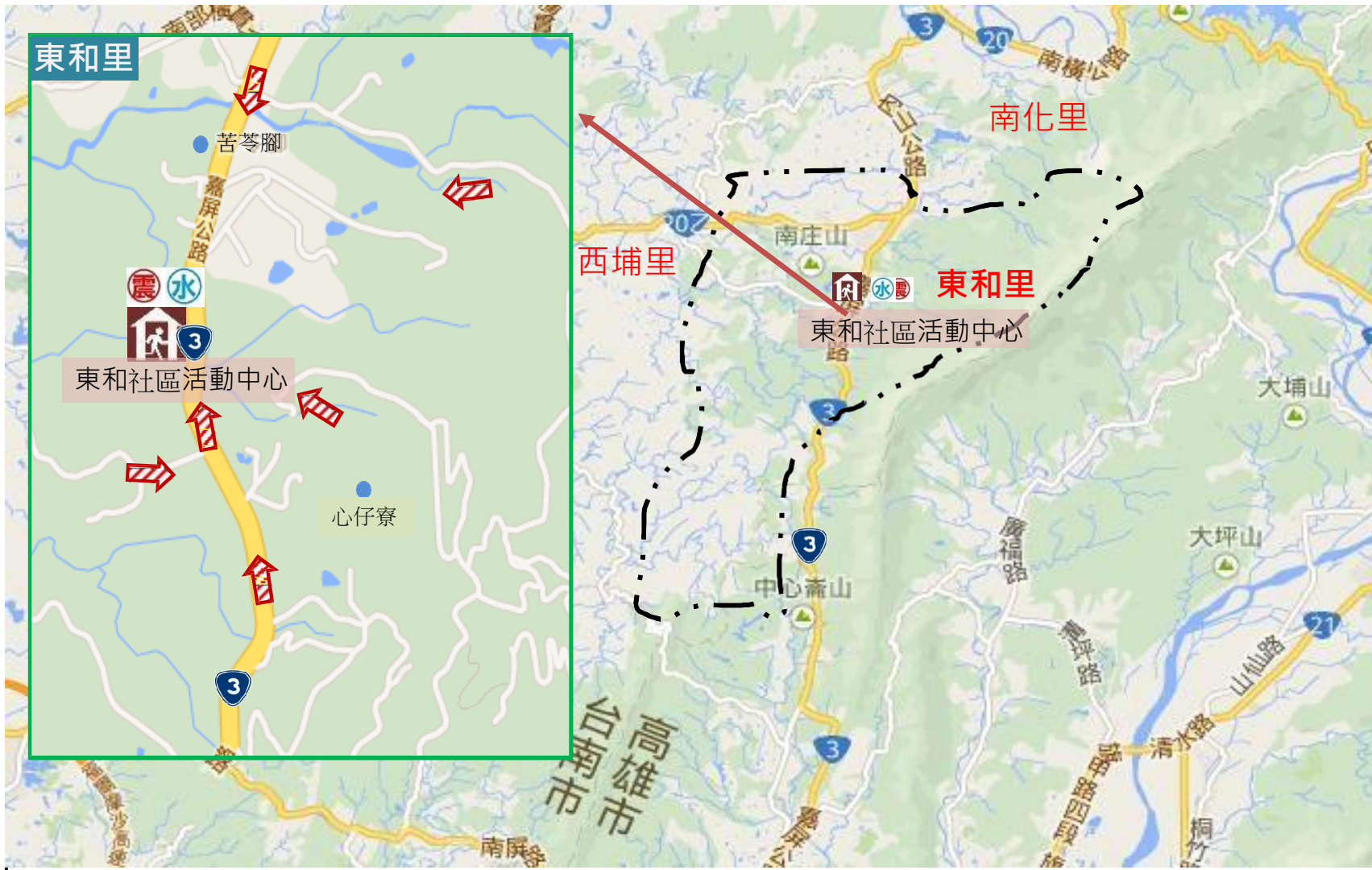
### 避難原則

- 水災:就地避難或垂直避難；  
低窪地區前往避難收容處所
- 地震:前往開放空間或公園避難

### 避難收容處所

東和社區活動中心    
地址：東和里19-1號   
電話：(06) 5775173

南化區公所111年2月更新



道路	標示		設施			
省道	疏散避難方向	備有無障礙設施	地震避難收容處所	消防單位	物資儲備點	通訊設備放置點
鄉道	適用地震災害	廟宇	水災避難收容處所	警察單位	取水點	車輛及人員轉運集結點
行政區域界線	適用水災災害	國小	海嘯避難收容處所	醫療院所	直升機起降點	垃圾集結點
里界線	適用海嘯災害	地標	土石流避難收容處所	身心障礙福利機構	指揮中心	砂包放置點位
	適用土石流災害		複合型避難收容處所	老人福利機構	救援器材放置點	