

# 臺南市山上區明和里防災地圖

## 防災資訊表 行政區位圖



## 災情通報單位

- 臺南市災害應變中心  
民治專線:06-6569119  
永華專線:06-2989119
- 山上區災害應變中心  
電話:06-5781801
- 消防局報案電話:119
- 警察局報案電話:110
- 市民服務熱線:1999

## 緊急聯絡人

明和里里長 田財益  
電話(公):06-5781580  
電話(宅):06-5781580  
手機:0912175577




## 防災資訊網站

- 內政部消防署  
<http://www.nfa.gov.tw>
- 臺南市政府消防局  
<http://119.tainan.gov.tw/>
- 臺南市山上區公所  
[http://www.tainan.gov.tw/Shanshang\\_D/](http://www.tainan.gov.tw/Shanshang_D/)  
臺南市政府災害應變告示網  
<http://disaster.tainan.gov.tw>

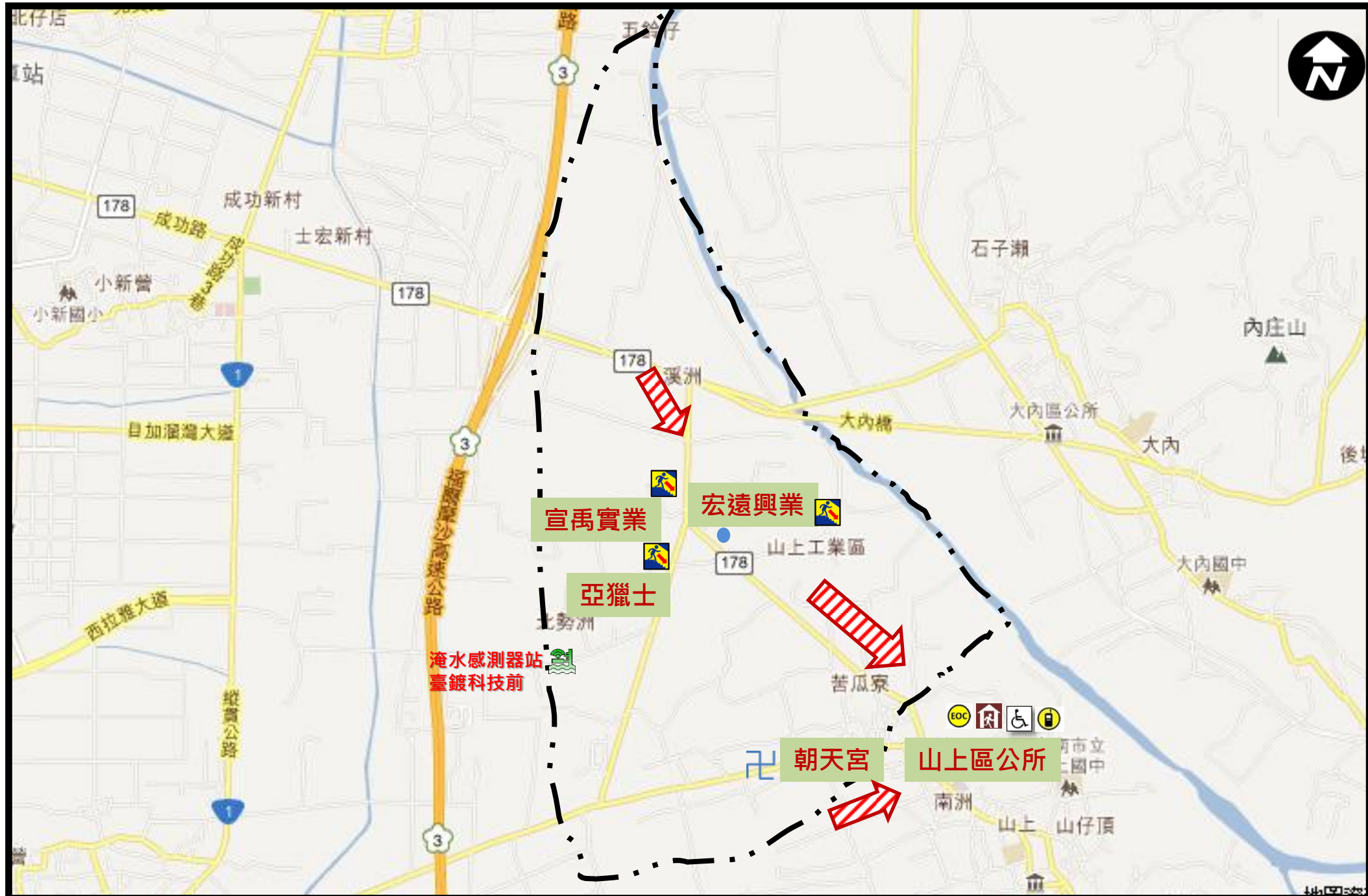
## 避難原則

- 水災:就地避難或垂直避難；
- 低窪地區前往避難收容處所
- 地震:前往開放空間或公園避難

## 避難收容處所

1. 山上區公所     
地址：南洲里325號  
管理人：陳炎昇  
電話：0929534833

臺南市政府112年03月更新



道路 Roads	標示 Sign		設施 Facilities			
 省道	 疏散避難方向	 備有無障礙設施	 地震室內避難收容處所	 消防單位	 物資儲備點	 通訊設備放置點
 鄉道	 適用地震災害	 廟宇	 水災避難收容處所	 警察單位	 取水點	 淹水感測器
行政區域界線	 適用水災災害	 國小	 海嘯避難收容處所	 醫療院所	 直升機起降點	 防空疏散避難設施
— · — 里界線	 適用海嘯災害	 國中	 土石流避難收容處所	 身心障礙福利機構	 指揮中心	 砂包放置點位
— · — 區界線	 適用土石流災害	 地標	 複合型避難收容處所	 老人福利機構	 救援器材放置點	 地震室外避難收容處所