

臺南市山上區山上里防災地圖



防災資訊表 行政區位圖



災情通報單位

- 臺南市災害應變中心
民治專線:06-6569119
永華專線:06-2989119
- 山上區災害應變中心
電話:06-5781801
- 消防局報案電話:119
- 警察局報案電話:110
- 市民服務熱線:1999

緊急聯絡人

里長 郭文仁
電話(公):06-5782138
電話(宅):06-5782138
手機:0920398090




防災資訊網站

- 內政部消防署
<http://www.nfa.gov.tw>
- 臺南市政府消防局
<http://119.tainan.gov.tw/>
- 臺南市山上區公所
http://www.tainan.gov.tw/Shanshang_D/
臺南市政府災害應變告示網
<http://disaster.tainan.gov.tw>

避難原則

- 水災:就地避難或垂直避難
- 低窪地區前往避難收容處所
- 地震:前往開放空間或公園避難

避難收容處所

1. 山上里農民教育活動中心 
地址: 山上里134-1號
電話: 0920398090
2. 山上國中  
地址: 山上里130號
電話: (06)5781023

臺南市政府110年2月製作



圖例	道路 Roads	標示 Sign		設施 Facilities		
	省道	疏散避難方向	備有無障礙設施	地震室內避難收容處所	消防單位	物資儲備點
區道	適用地震災害	廟宇	地震室外避難收容處所	警察單位	取水點	淹水感測器
行政區域界線	適用水災災害	國小	水災避難收容處所	醫療院所	直升機起降點	防空疏散避難設施
--- 里界線	適用海嘯災害	國中	土石流避難收容處所	身心障礙福利機構	指揮中心	砂包放置點位
--- 區界線	適用土石流災害	地標	複合型避難收容處所	老人福利機構	救援器材放置點	海嘯避難收容處所