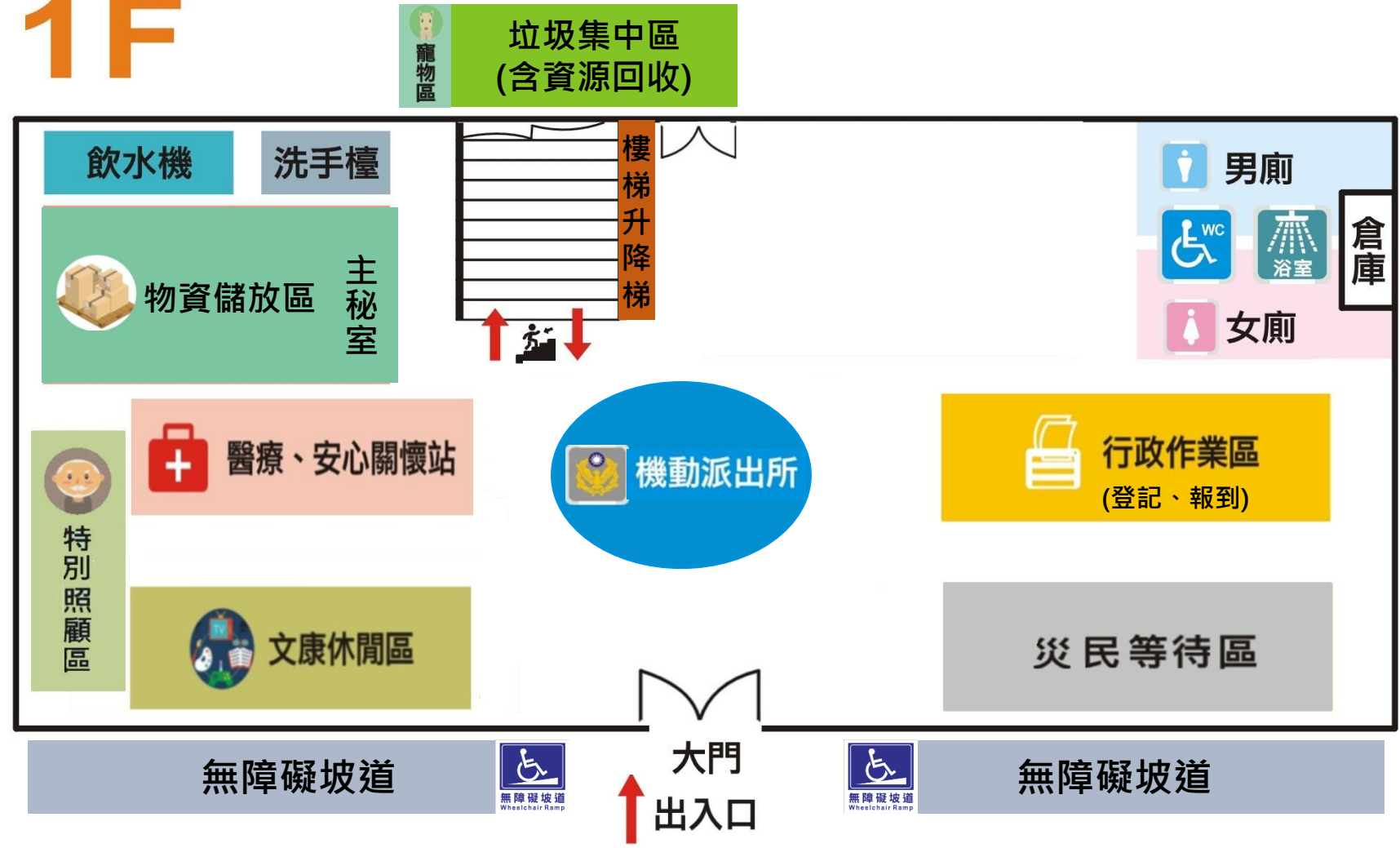


臺南市

下營區區公所

避難收容處所平面配置圖

## 1F

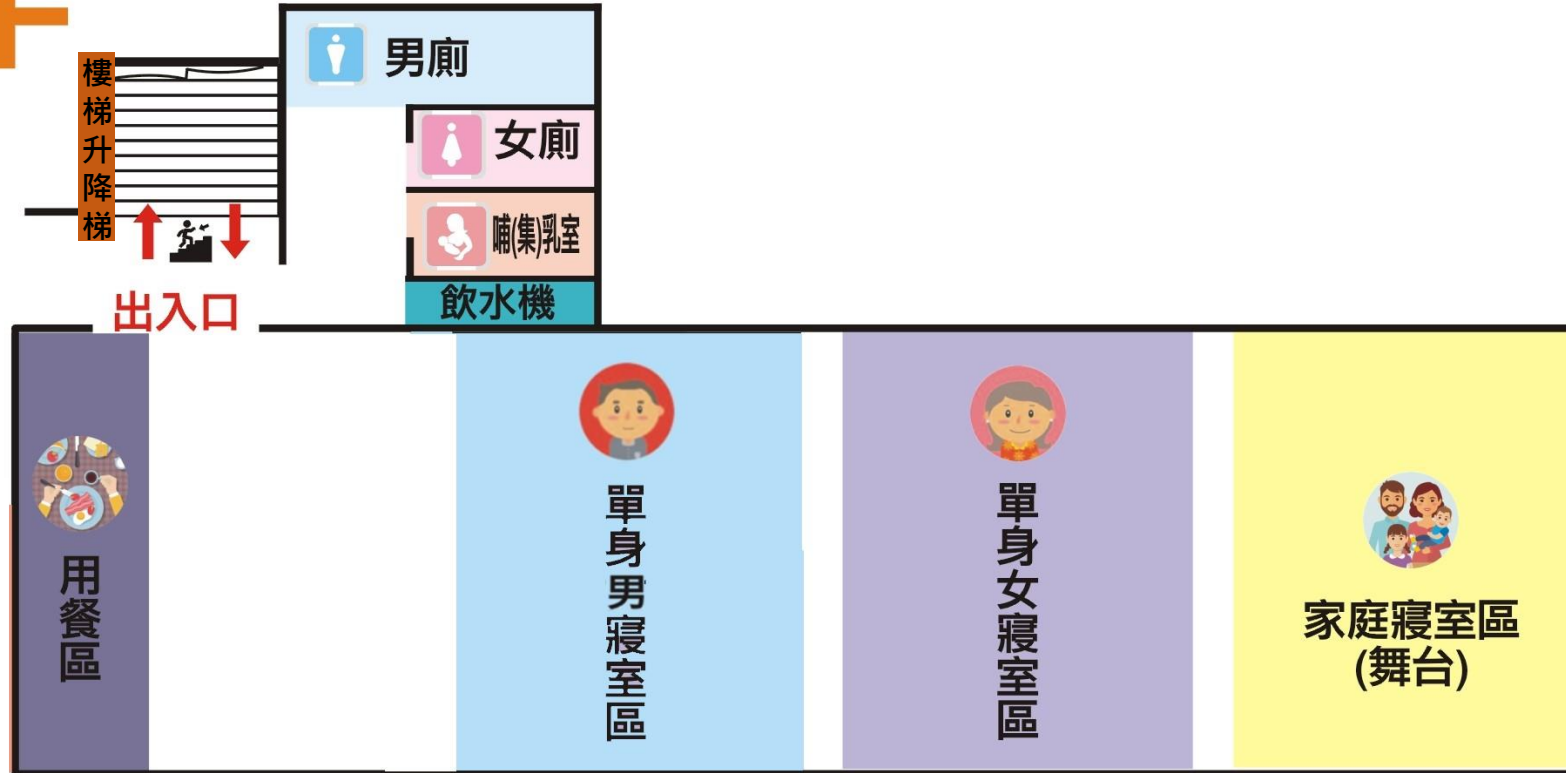


臺南市

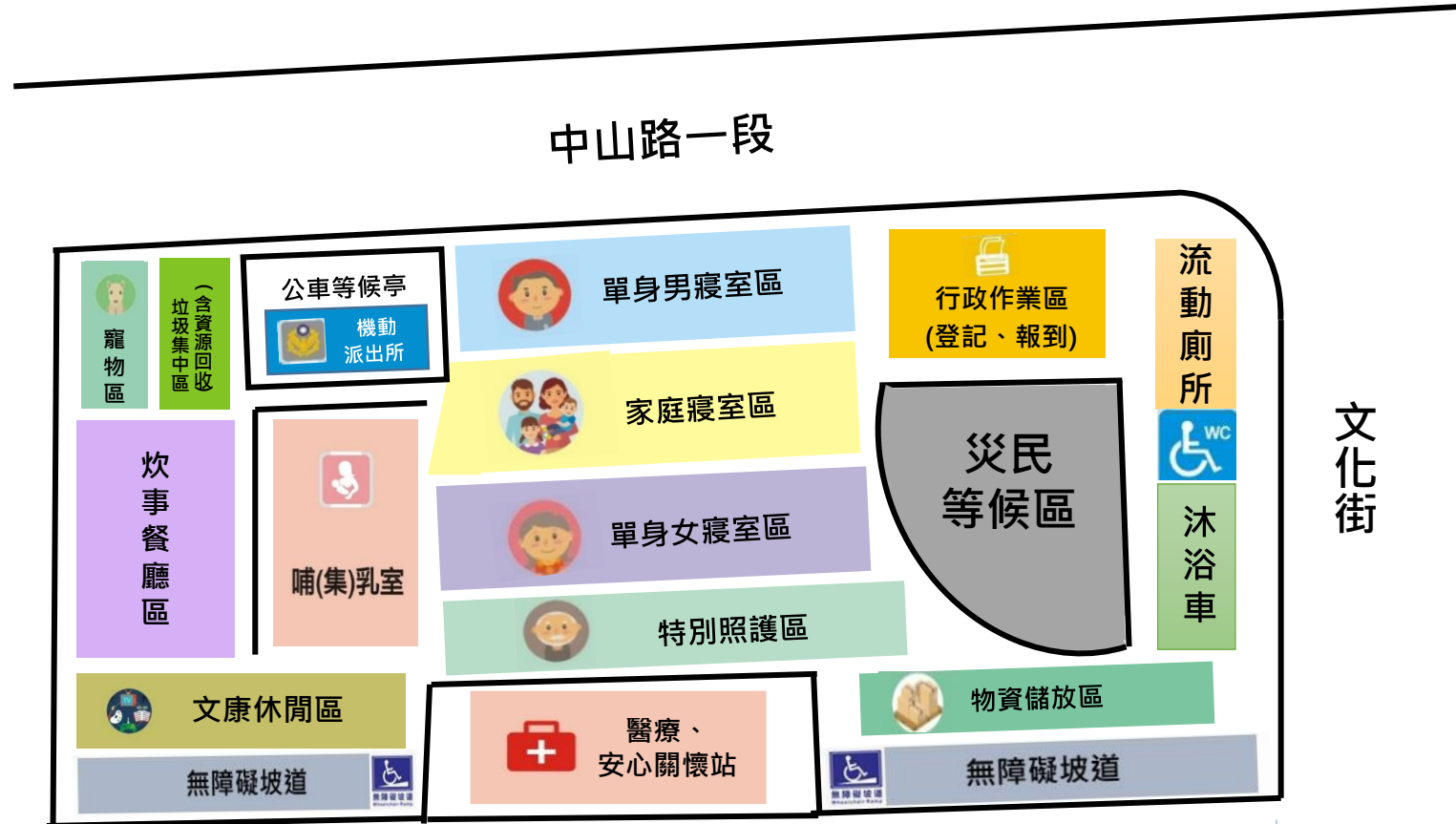
下營區區公所

避難收容處所平面配置圖

## 2F

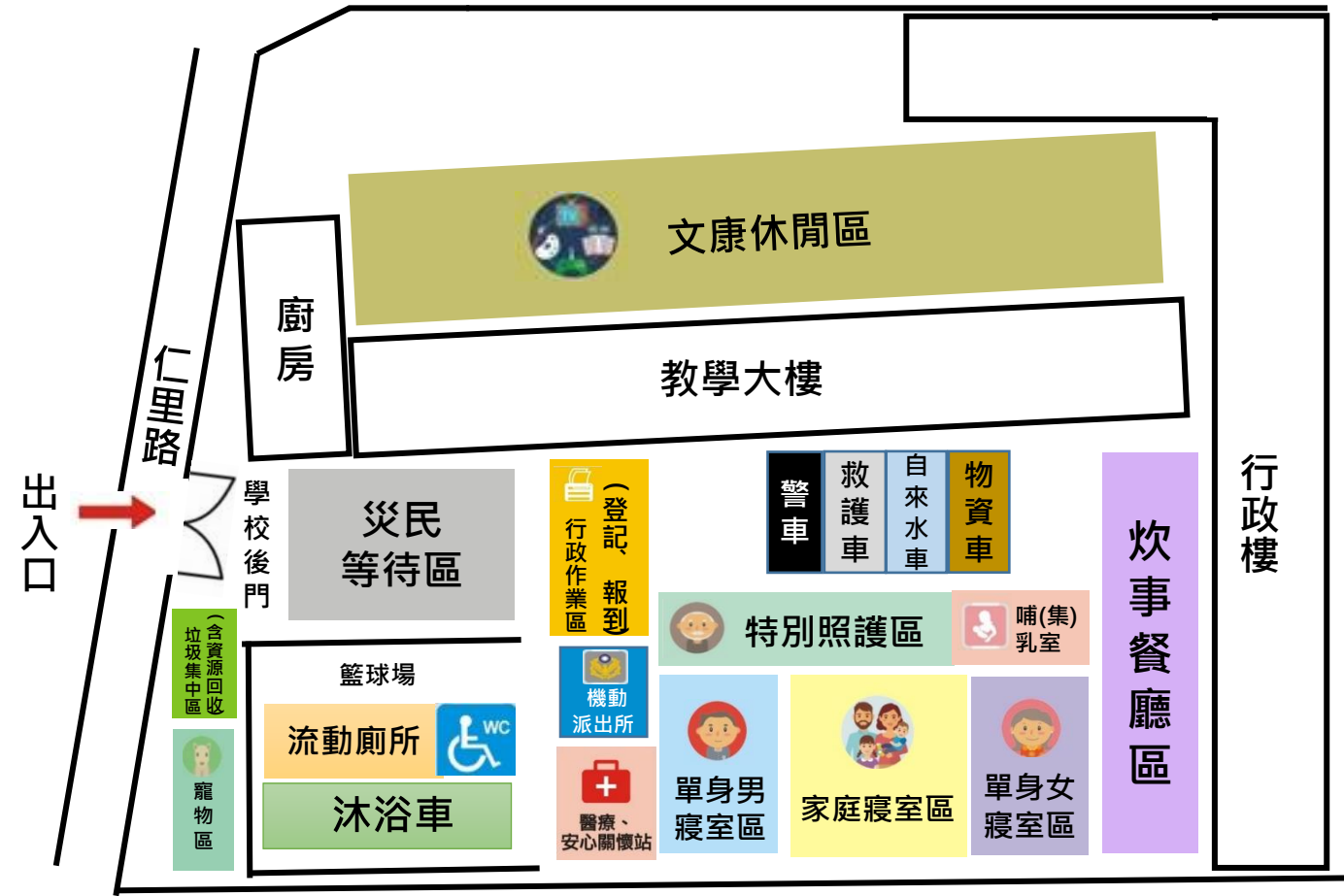


## 公所大門前



# 臺南市 下營區下營國小 避難收容處所平面配置圖

## 教學大樓前



臺南市

下營區地區民眾活動中心

避難收容處所平面配置圖

## 1F / 活動中心

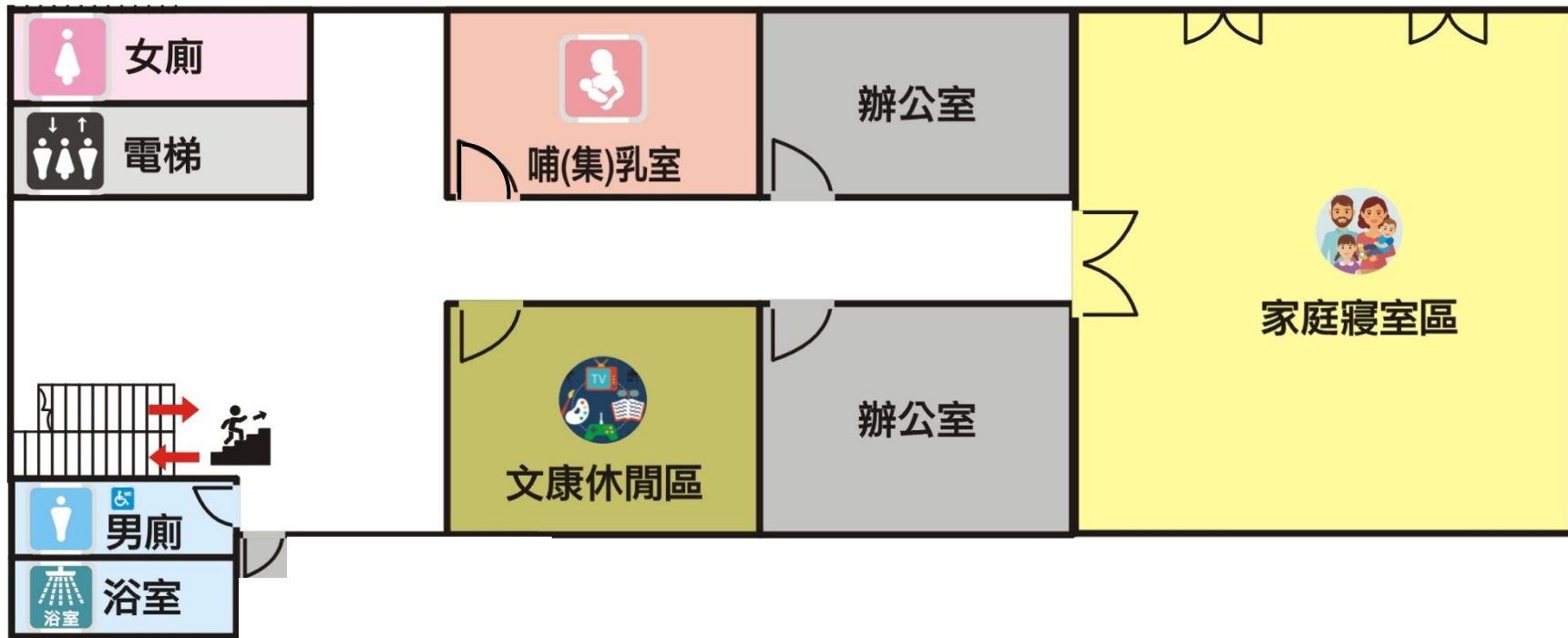


臺南市

下營區地區民眾活動中心

避難收容處所平面配置圖

## 2F / 活動中心



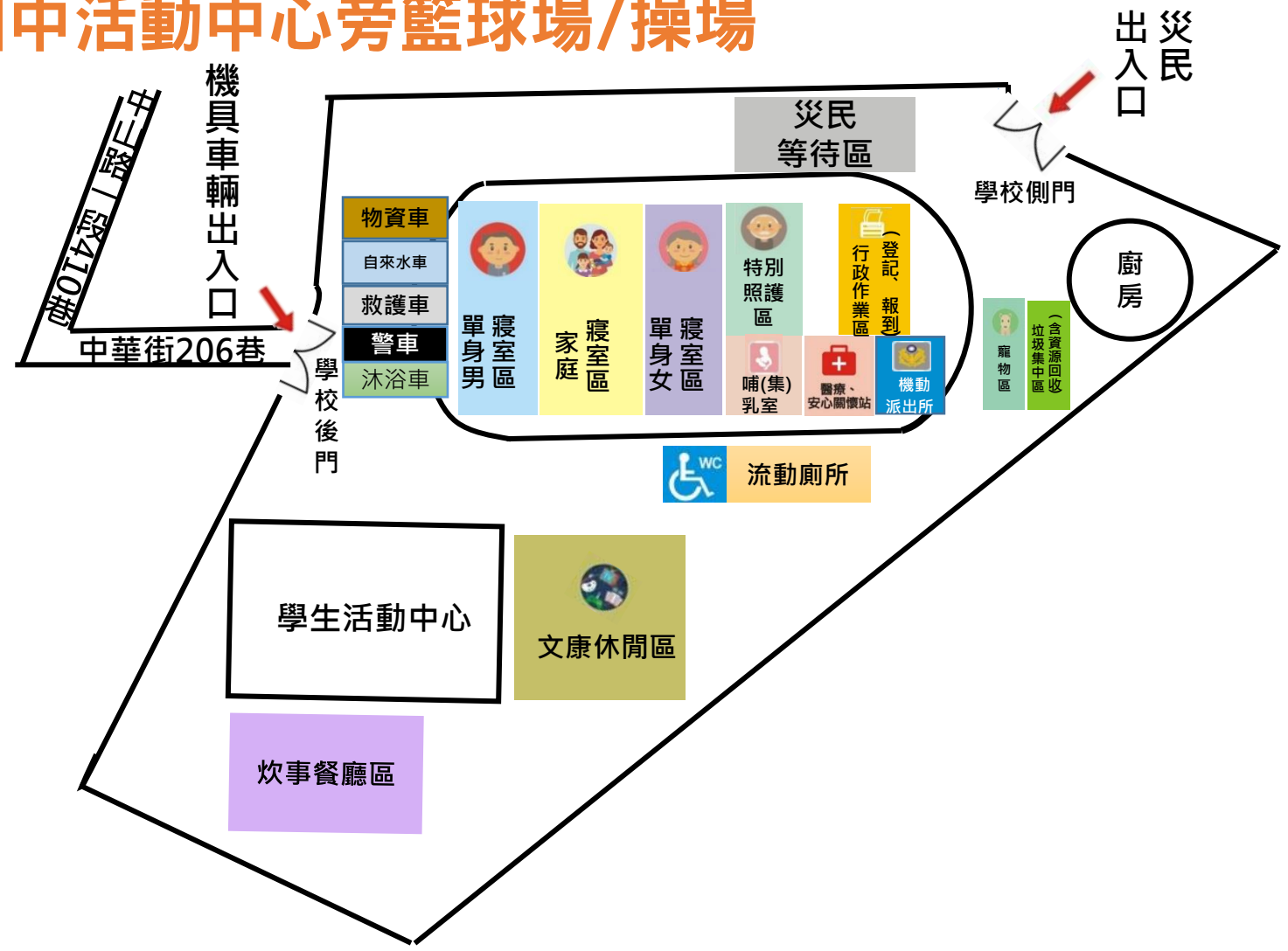
## 活動中心前





## 臺南市 下營區下營國中 避難收容處所平面配置圖

### 國中活動中心旁籃球場/操場

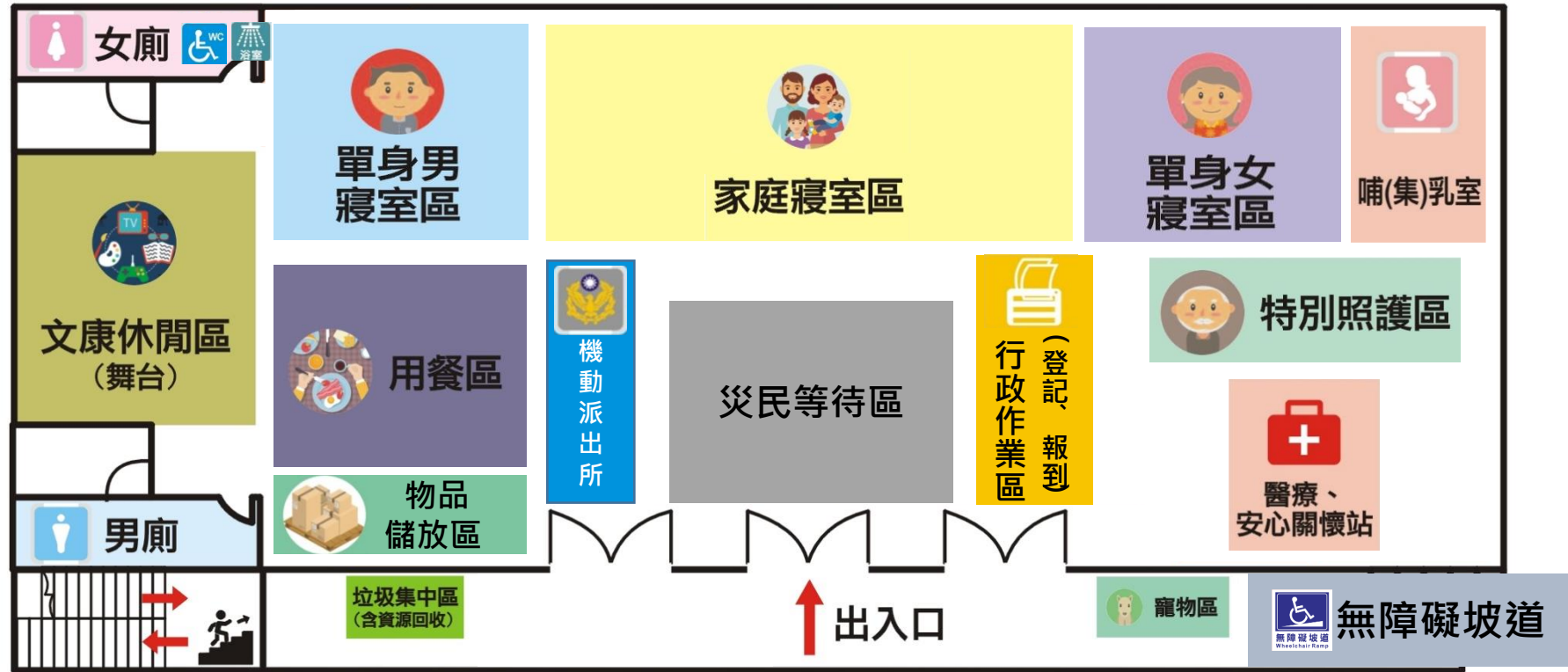




臺南市

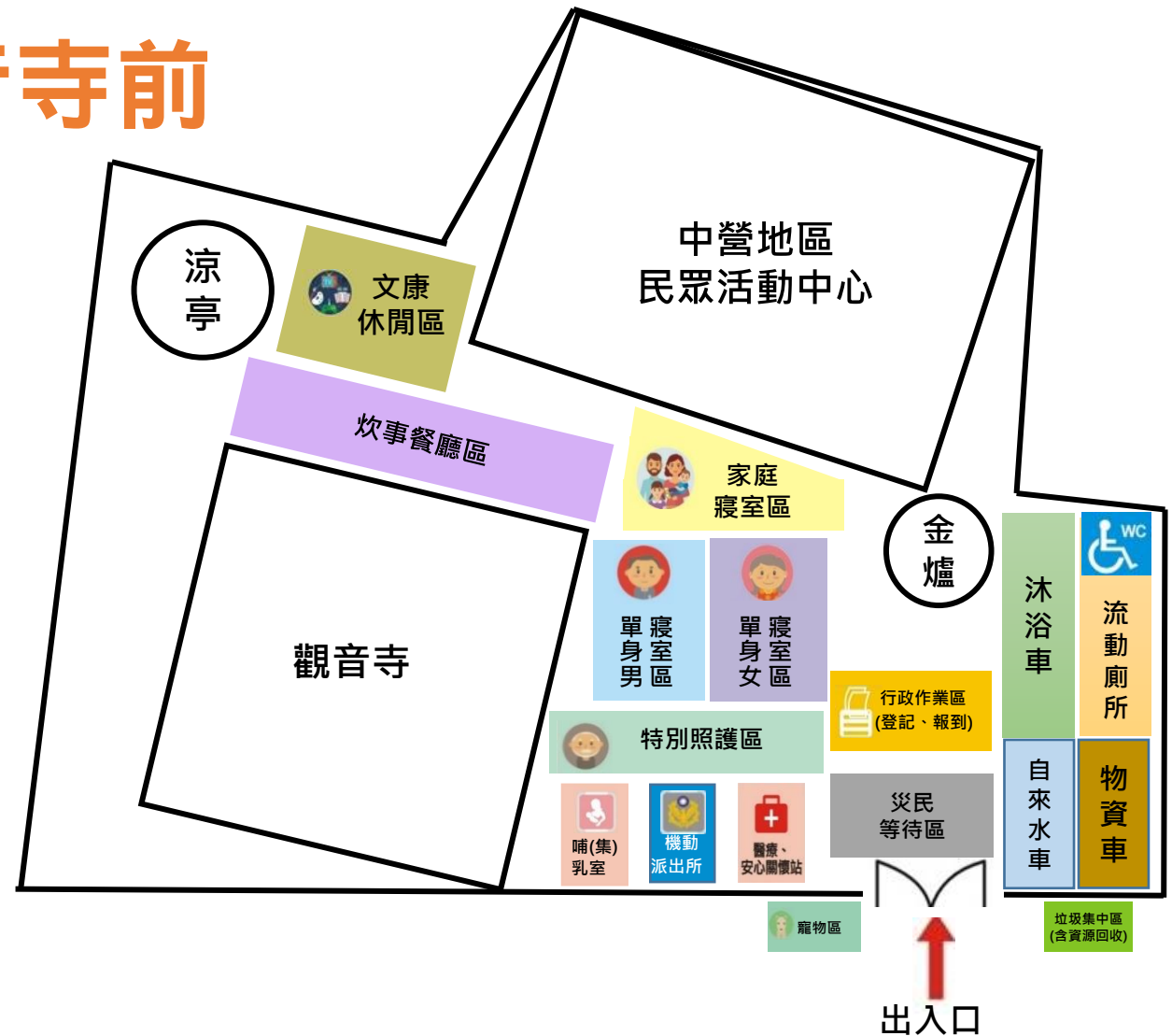
下營區中營地區民眾活動中心

避難收容處所平面配置圖



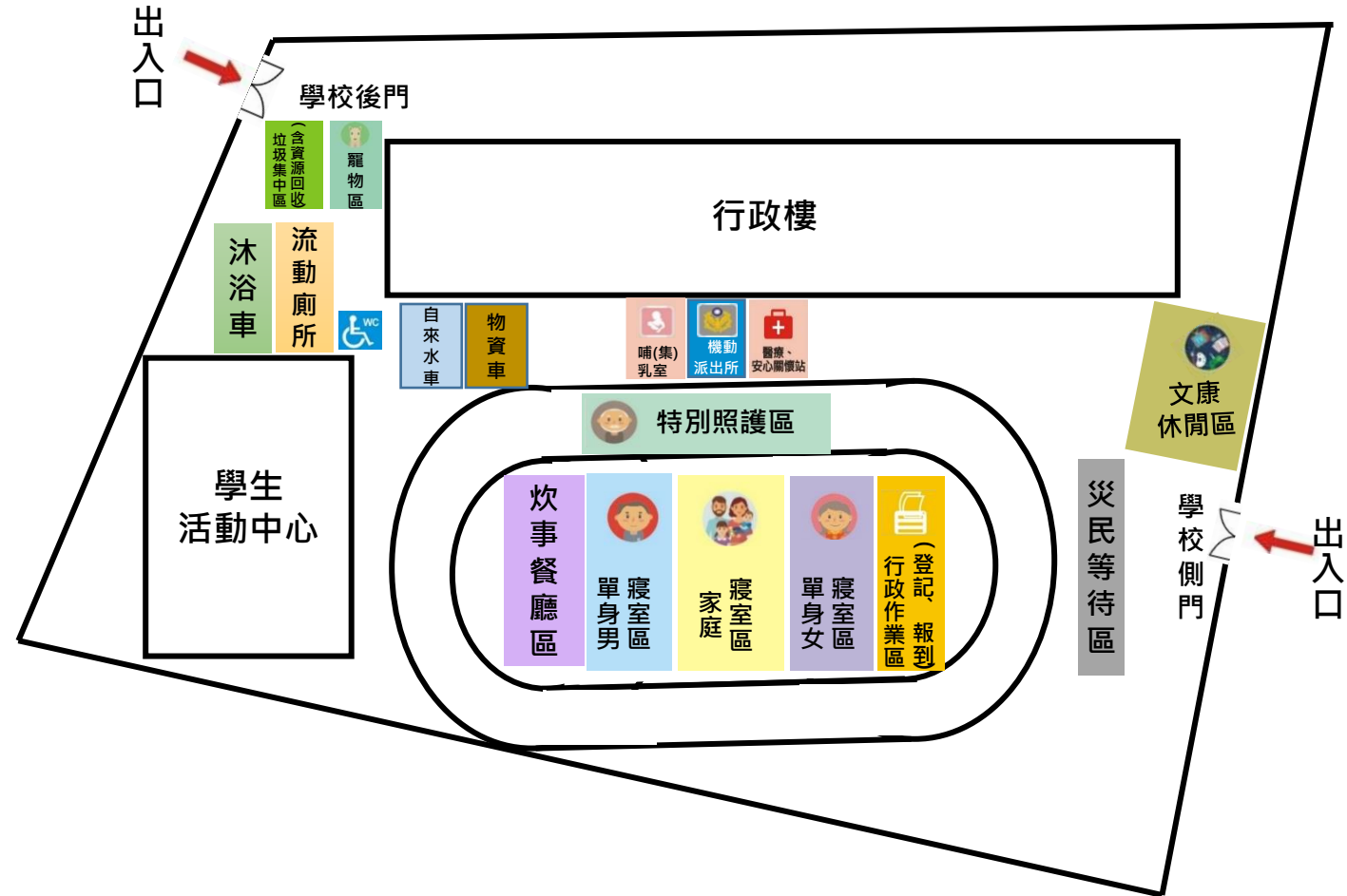
## 臺南市 下營區中營地區民眾活動中心 避難收容處所平面配置圖

### 觀音寺前



# 臺南市 下營區中營國小 避難收容處所平面配置圖

## 國小操場



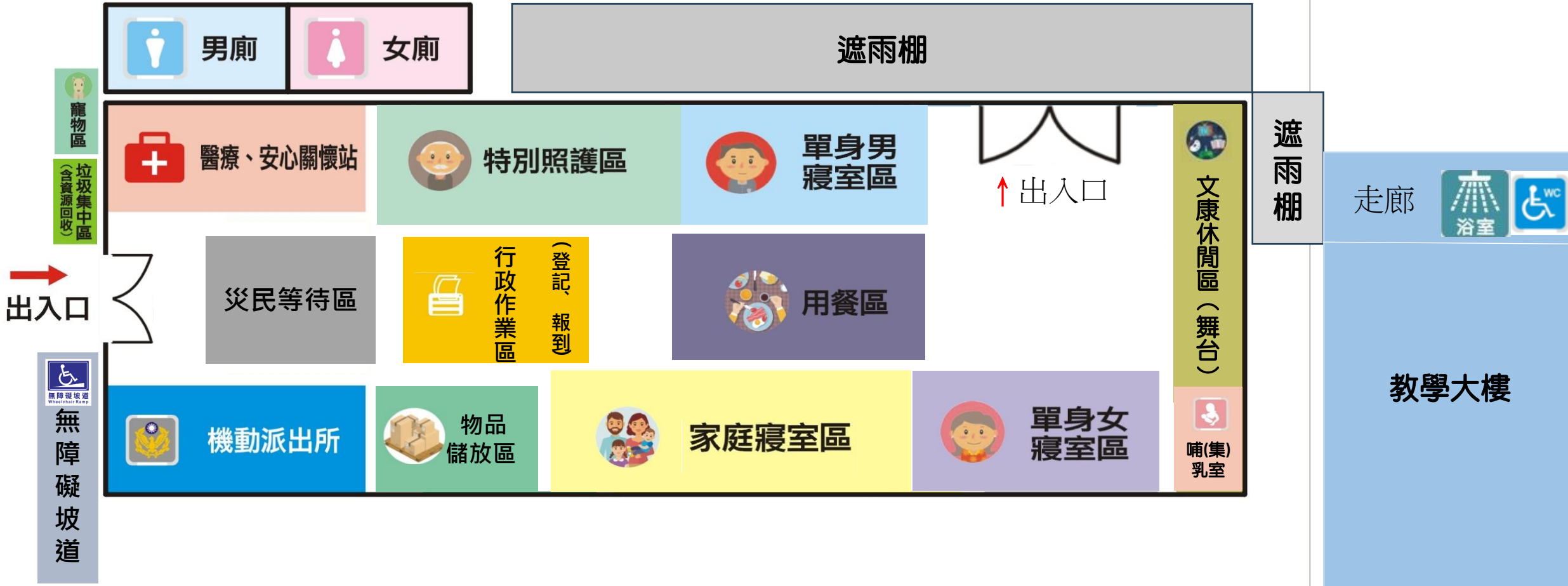
# 室內

## 臺南市 下營區賀建國小 避難收容處所平面配置圖

### 學生活動中心

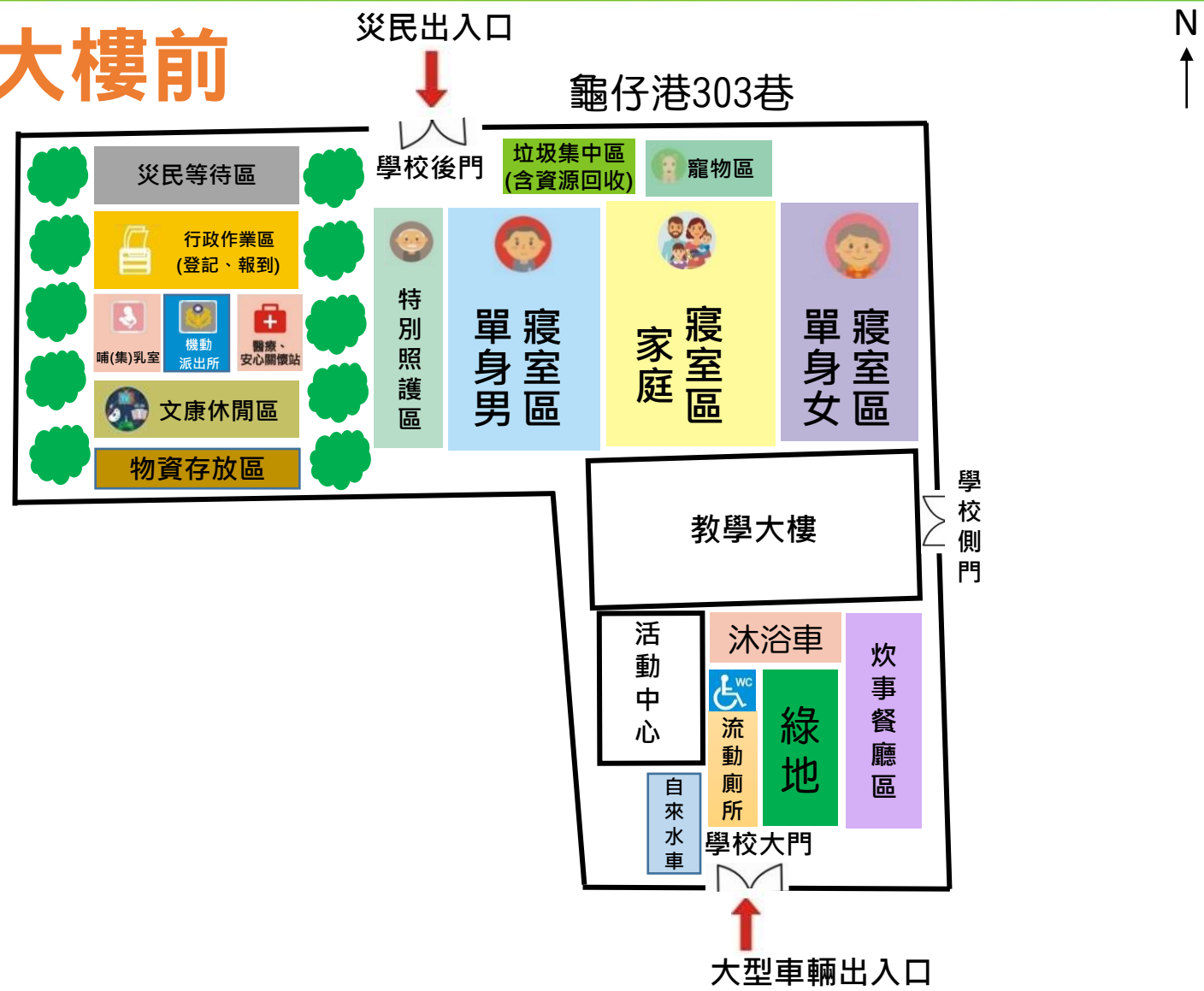


本處無障礙廁所位於學校另一側建築物內



## 臺南市 下營區賀建國小 避難收容處所平面配置圖

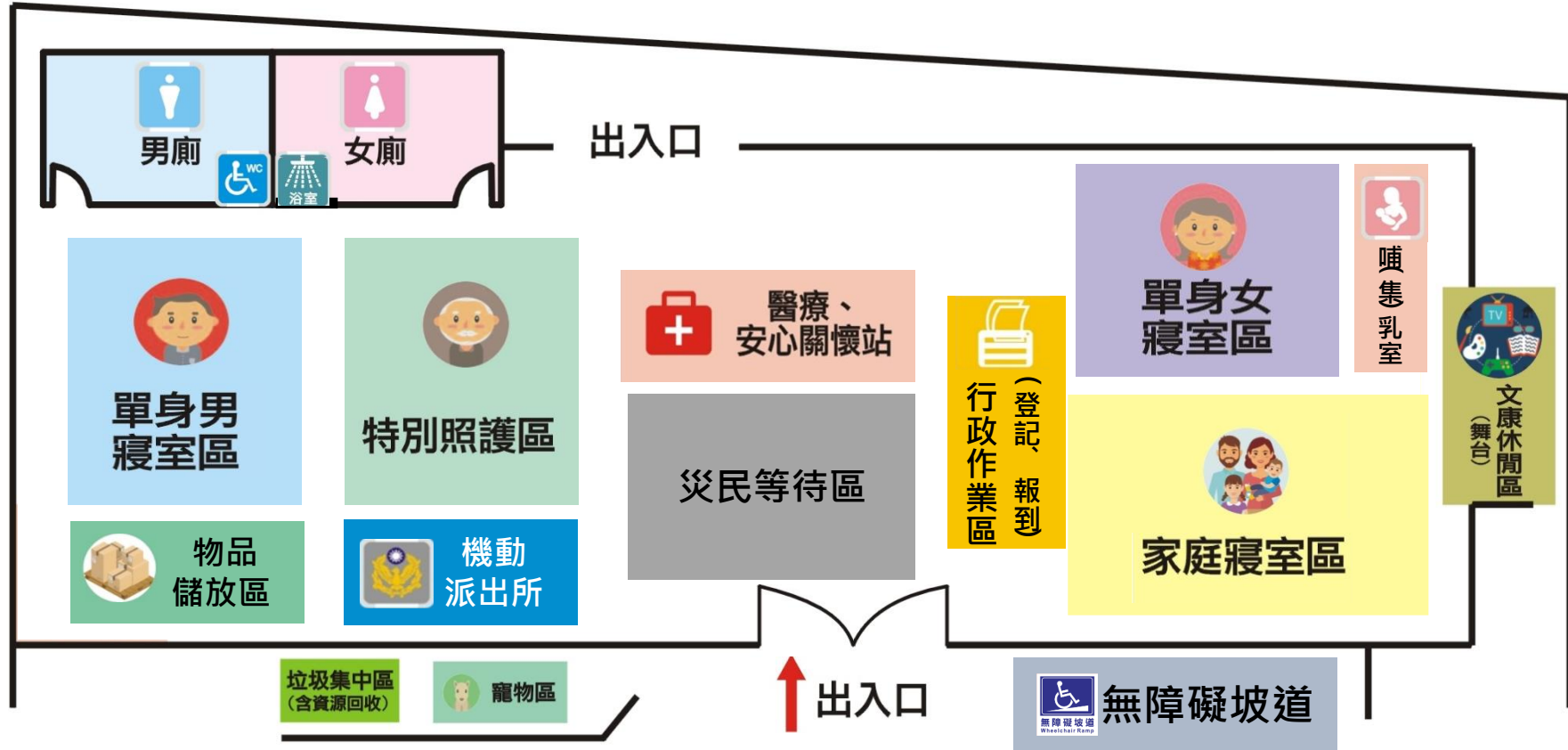
### 教學大樓前



臺南市

下營區甲中里活動中心

避難收容處所平面配置圖

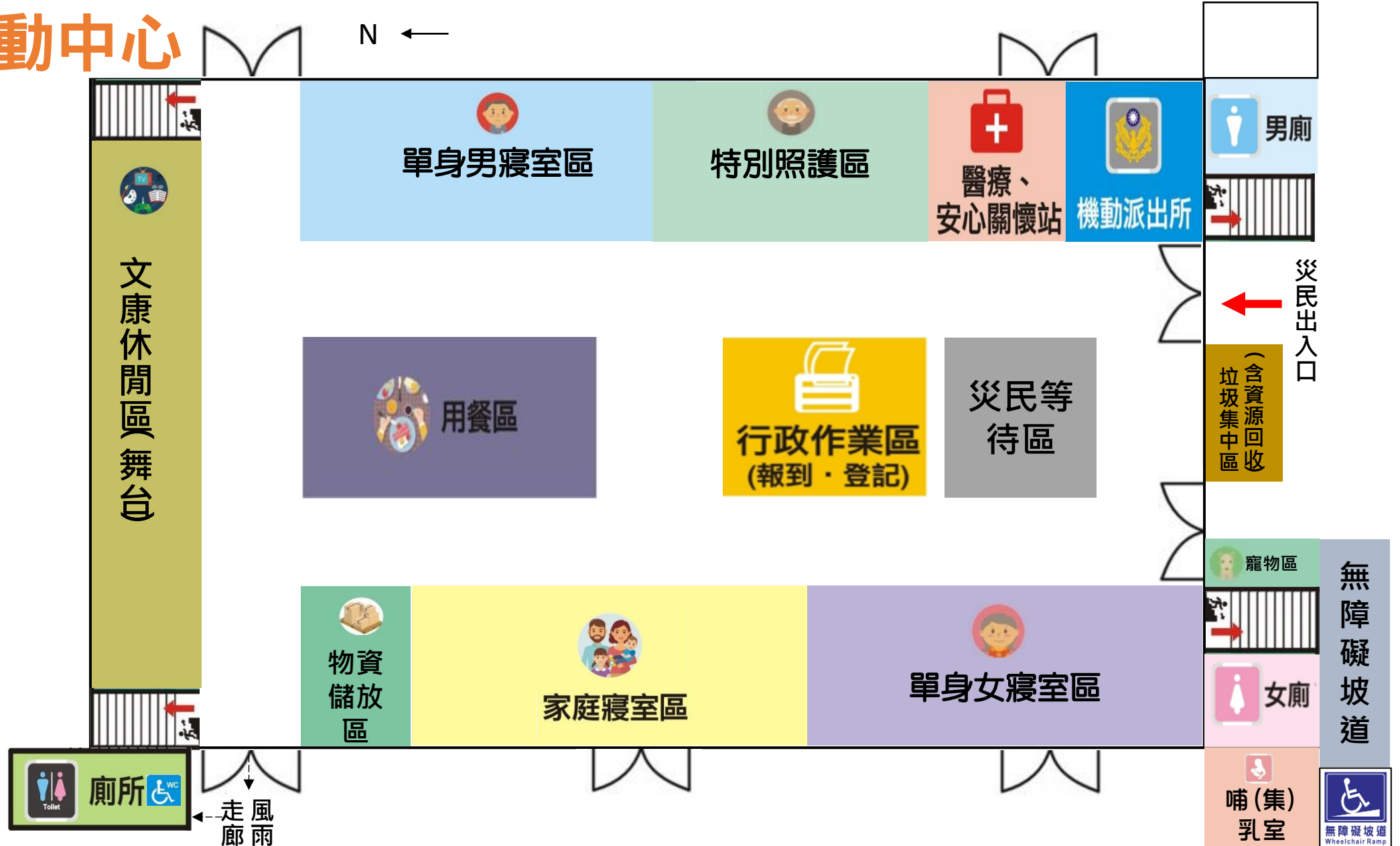


# 室內

## 臺南市 下營區東興國小 避難收容處所平面配置圖

[東側門]

### 1F/活動中心






# 室內

## 臺南市 下營區東興國小 避難收容處所平面配置圖

### 2F/活動中心 N ←



風雨球場

