

RLRP04120

新舊里鄰門牌對照表

戶政所別：臺南市麻豆戶政事務所

調整日期：107年04月30日

行	政	調整前	省市縣市：臺南市	鄉鎮市區：下營區	村里：下營里	鄰：003 鄰
區	劃	調整後	省市縣市：臺南市	鄉鎮市區：下營區	村里：下營里	鄰：002 鄰

序號	調整之街路門牌	錯誤註記	序號	調整之街路門牌	錯誤註記
1	中山路一段98巷3號		2	中山路一段98巷5號	
3	中山路一段98巷19號		4	中山路一段98巷21號	
5	中山路一段98巷23號		6	中正南路21號	
7	中正南路23號		8	中正南路25號	
9	中正南路27號		10	中正南路29號	
11	中正南路31號		12	中正南路33號	
13	中正南路35號		14	中正南路37號	
15	中正南路41號		16	中正南路43號	
17	中正南路45號		18	中正南路47號	
19	復興街60號		20	復興街72號	
21	復興街76號				





新舊里鄰門牌對照表

RLRP04120

戶政所別：臺南市麻豆戶政事務所

調整日期：107年04月30日

行	政	調整前	省市縣市：臺南市	鄉鎮市區：下營區	村里：下營里	鄰：004 鄰
區	劃	調整後	省市縣市：臺南市	鄉鎮市區：下營區	村里：下營里	鄰：003 鄰

序號	調整之街路門牌	錯誤註記	序號	調整之街路門牌	錯誤註記
1	中山路一段42號		2	中山路一段46號	
3	中山路一段48號		4	中山路一段50號	
5	中山路一段52號		6	中山路一段56號	
7	中山路一段58號		8	中山路一段60號	
9	中山路一段62號		10	中山路一段66號	
11	中山路一段68號		12	中山路一段70號	
13	中山路一段76號		14	中山路一段78號	
15	中山路一段80號		16	中山路一段82號	
17	中山路一段86號		18	中山路一段88號	
19	中山路一段90號		20	中山路一段92號	
21	中山路一段96號		22	中正南路1號	
23	中正南路3號		24	中正南路5號	
25	中正南路7號		26	中正南路9號	
27	中正南路13號		28	中正南路15號	





新舊里鄰門牌對照表

RLRP04120

戶政所別：臺南市麻豆戶政事務所

調整日期：107年04月30日

行 區	政 劃	調整前	省市縣市：臺南市	鄉鎮市區：下營區	村里：下營里	鄰：004 鄰
		調整後	省市縣市：臺南市	鄉鎮市區：下營區	村里：下營里	鄰：003 鄰

序 號	調 整 之 街 路 門 牌	錯 誤 註 記	序 號	調 整 之 街 路 門 牌	錯 誤 註 記
29	民權一街48號		30	民權一街52號	
31	民權一街56號		32	民權一街58號	
33	民權一街60號		34	民權一街62號	
35	民權一街66號		36	民權一街68號	
37	民權一街70號		38	民權一街72號	

臺南市麻豆戶政事務所





新舊里鄰門牌對照表

RLRP04120

戶政所別：臺南市麻豆戶政事務所

調整日期：107年04月30日

行	政	調整前	省市縣市：臺南市	鄉鎮市區：下營區	村里：下營里	鄰：005 鄰
區	劃	調整後	省市縣市：臺南市	鄉鎮市區：下營區	村里：下營里	鄰：003 鄰

序號	調整之街路門牌	錯誤註記	序號	調整之街路門牌	錯誤註記
1	中正南路2號		2	中正南路6號	
3	中正南路8號		4	中正南路10號	
5	中正南路12號		6	中正南路16號	
7	中正南路18號		8	中正南路20號	
9	中正南路22號		10	中正南路26號	
11	中正南路28號		12	中正南路30號	
13	中正南路32號		14	中正南路36號	
15	復興街80號		16	民權一街30號	
17	民權一街32號		18	民權一街36號	
19	民權一街38號		20	民權一街40號之1	
21	民權一街42號		22	民權一街46號	
23	民生街1號		24	民生街3號	
25	民生街5號		26	民生街7號	
27	民生街9號		28	民生街11號	





新舊里鄰門牌對照表

RLRP04120

戶政所別：臺南市麻豆戶政事務所

調整日期：107年04月30日

行	政	調整前	省市縣市：臺南市	鄉鎮市區：下營區	村里：下營里	鄰：006 鄰
區	劃	調整後	省市縣市：臺南市	鄉鎮市區：下營區	村里：下營里	鄰：004 鄰

序號	調整之街路門牌	錯誤註記	序號	調整之街路門牌	錯誤註記
1	復興街92號		2	復興街96號	
3	復興街98號		4	復興街100號	
5	復興街102號		6	復興街106號	
7	復興街108號		8	復興街110號	
9	復興街112號		10	復興街116號	
11	復興街118號		12	民權一街15號	
13	民權一街17號		14	民生街17號	
15	民生街19號		16	民生街21號	
17	民生街23號		18	民生街25號	
19	民生街27號		20	民生街29號	
21	民生街33號		22	民生街35號	
23	民生街37號		24	民生街39號	
25	民生街41號		26	民生街43號	
27	民生街45號		28	民生街47號	





新舊里鄰門牌對照表

RLRP04120

戶政所別：臺南市麻豆戶政事務所

調整日期：107年04月30日

行	政	調整前	省市縣市：臺南市	鄉鎮市區：下營區	村里：下營里	鄰：007 鄰
區	劃	調整後	省市縣市：臺南市	鄉鎮市區：下營區	村里：下營里	鄰：004 鄰

序號	調整之街路門牌	錯誤註記	序號	調整之街路門牌	錯誤註記
1	中山路一段12巷1號		2	中山路一段12巷3號	
3	中山路一段12巷5號		4	中山路一段12巷7號	
5	中山路一段12巷9號		6	中山路一段12巷11號	
7	中山路一段12巷13號		8	中山路一段12巷15號	
9	中山路一段12巷17號		10	中山路一段12巷19號	
11	中山路一段12巷21號		12	民生街28巷9號	
13	民生街32號		14	民生街36號	
15	民生街38號		16	民生街40號	
17	民生街42號		18	民生街46號	
19	民生街46號之1		20	民生街48號	

臺南市麻豆區





RLRP04120

戶政所別：臺南市麻豆戶政事務所

調整日期：107年04月30日

新舊里鄰門牌對照表

行	政	調整前	省市縣市：臺南市	鄉鎮市區：下營區	村里：下營里	鄰：008 鄰
區	劃	調整後	省市縣市：臺南市	鄉鎮市區：下營區	村里：下營里	鄰：004 鄰

序號	調整之街路門牌	錯誤註記	序號	調整之街路門牌	錯誤註記
1	中山路一段16號		2	中山路一段18號	
3	中山路一段20號		4	中山路一段22號	
5	中山路一段26號		6	中山路一段28號	
7	中山路一段30號		8	中山路一段32號	
9	中山路一段36號		10	中山路一段38號	
11	中山路一段40號		12	民權一街19號	
13	民權一街21號		14	民權一街23號	
15	民權一街27號		16	民權一街29號	
17	民生街12號		18	民生街18號	
19	民生街20號		20	民生街22號	
21	民生街26號		22	民生街28巷1號	
23	民生街28巷2號				

臺南市麻豆戶政事務所





新舊里鄰門牌對照表

RLRP04120

戶政所別：臺南市麻豆戶政事務所

調整日期：107年04月30日

行	政	調整前	省市縣市：臺南市	鄉鎮市區：下營區	村里：下營里	鄰：009 鄰
區	劃	調整後	省市縣市：臺南市	鄉鎮市區：下營區	村里：下營里	鄰：008 鄰

序號	調整之街路門牌	錯誤註記	序號	調整之街路門牌	錯誤註記
1	中山路一段9巷2號		2	中山路一段9巷10號	
3	中山路一段9巷12號		4	中山路一段11號	
5	中山路一段13號		6	中山路一段15號	
7	中山路一段17號		8	中山路一段19號	
9	中山路一段21號		10	中山路一段23號	
11	中山路一段25號		12	中山路一段27號	
13	中山路一段29號		14	中山路一段31號	
15	中山路一段33號		16	中山路一段35號	
17	中山路一段37號		18	中山路一段39號	
19	民族一街29號		20	民族一街31號	
21	民族一街33號				

臺南市麻豆區





新舊里鄰門牌對照表

RLRP04120

戶政所別：臺南市麻豆戶政事務所

調整日期：107年04月30日

行 區	政 劃	調整前	省市縣市：臺南市	鄉鎮市區：下營區	村里：下營里	鄰：010 鄰
		調整後	省市縣市：臺南市	鄉鎮市區：下營區	村里：下營里	鄰：007 鄰

序 號	調 整 之 街 路 門 牌	錯 誤 註 記	序 號	調 整 之 街 路 門 牌	錯 誤 註 記
1	中山路一段41號		2	中山路一段43號	
3	中山路一段45號		4	中山路一段47號	
5	中山路一段49號		6	中山路一段51號	
7	民族一街5號		8	民族一街11號	
9	民族一街15號		10	民族一街19號	
11	民權一街35號		12	民權一街76號	
13	民權一街78號		14	民權一街80號	

臺南市麻豆戶政事務所





新舊里鄰門牌對照表

RLRP04120

戶政所別：臺南市麻豆戶政事務所

調整日期：107年04月30日

行 政 區 劃	調整前	省市縣市：臺南市	鄉鎮市區：下營區	村里：下營里	鄰：011 鄰
	調整後	省市縣市：臺南市	鄉鎮市區：下營區	村里：下營里	鄰：007 鄰

序號	調整之街路門牌	錯誤註記	序號	調整之街路門牌	錯誤註記
1	中山路一段59號		2	中山路一段61號	
3	中山路一段63號		4	中山路一段65號	
5	中山路一段67號		6	中山路一段69號	
7	中山路一段71號		8	中山路一段73號	
9	中山路一段75號		10	中山路一段77號	
11	中山路一段79號		12	中山路一段81號	
13	中山路一段83號		14	中山路一段85號	
15	中正北路1號		16	中正北路3號	
17	中正北路5號		18	中正北路7號	
19	中正北路9號		20	中正北路11號	
21	中正北路13號		22	中正北路15號	
23	民族一街1號				

臺南市麻豆區戶政事務所





新舊里鄰門牌對照表

RLRP04120

戶政所別：臺南市麻豆戶政事務所

調整日期：107年04月30日

行 政 區 劃	調整前	省市縣市：臺南市	鄉鎮市區：下營區	村里：下營里	鄰：012 鄰
	調整後	省市縣市：臺南市	鄉鎮市區：下營區	村里：下營里	鄰：006 鄰

序號	調整之街路門牌	錯誤註記	序號	調整之街路門牌	錯誤註記
1	中山路一段87號		2	中山路一段91號	
3	中山路一段93號		4	中山路一段95巷15號	
5	中正北路2號		6	中正北路6號	
7	中正北路8號		8	中正北路10號	
9	中正北路10之1號		10	中正北路12號	
11	中正北路16號		12	中正北路18號	
13	中正北路20號		14	中正北路22號	
15	中正北路26號		16	中正北路28號	
17	中正北路30號		18	中正北路32號	
19	中正北路36號		20	中正北路38號	

臺南市麻豆區





新舊里鄰門牌對照表

RLRP04120

戶政所別：臺南市麻豆戶政事務所

調整日期：107年04月30日

行	政	調整前	省市縣市：臺南市	鄉鎮市區：下營區	村里：下營里	鄰：013 鄰
區	劃	調整後	省市縣市：臺南市	鄉鎮市區：下營區	村里：下營里	鄰：006 鄰

序號	調整之街路門牌	錯誤註記	序號	調整之街路門牌	錯誤註記
1	中山路一段95巷21號		2	中山路一段95巷23號	
3	中山路一段95巷25號		4	中山路一段95巷27號	
5	中山路一段95巷29號		6	中山路一段95巷31號	
7	中山路一段95巷33號		8	中山路一段95巷35號	
9	中正北路40巷2號		10	中正北路42號	
11	中正北路46號		12	中正北路48號	
13	中正北路50號		14	中正北路52號	
15	中正北路56號		16	中正北路58號	
17	中正北路60號		18	大同街43號	
19	大同街47號		20	大同街49號	
21	大同街53號				

臺南市麻豆戶政事務所





新舊里鄰門牌對照表

RLRP04120

戶政所別：臺南市麻豆戶政事務所

調整日期：107年04月30日

行	政	調整前	省市縣市：臺南市	鄉鎮市區：下營區	村里：下營里	鄰：014 鄰
區	劃	調整後	省市縣市：臺南市	鄉鎮市區：下營區	村里：下營里	鄰：006 鄰

序號	調整之街路門牌	錯誤註記	序號	調整之街路門牌	錯誤註記
1	中正北路17號		2	中正北路19號	
3	中正北路21號		4	中正北路23號	
5	中正北路25號		6	中正北路27巷1號	
7	中正北路29號		8	中正北路31號	
9	中正北路33號		10	中正北路35號	
11	中正北路37號		12	中正北路39號	
13	中正北路45號		14	中正北路47巷1號	
15	中正北路47巷3號		16	民族一街2號	
17	民族一街10號		18	民族一街12號	
19	民族一街16號				

臺南市麻豆區戶政事務所





新 舊 里 鄰 門 牌 對 照 表

RLRP04120

戶政所別：臺南市麻豆戶政事務所

調整日期：107年04月30日

行 政 區 劃	調整前	省市縣市：臺南市	鄉鎮市區：下營區	村里：下營里	鄰：015 鄰
	調整後	省市縣市：臺南市	鄉鎮市區：下營區	村里：下營里	鄰：007 鄰

序 號	調 整 之 街 路 門 牌	錯 誤 註 記	序 號	調 整 之 街 路 門 牌	錯 誤 註 記
1	民族一街18號		2	民族一街20號	
3	民權一街82號		4	民權一街86號	
5	民權一街88號		6	民權一街90號	
7	民權一街92號		8	民權一街96號	
9	民權一街98號				

臺南市麻豆戶政事務所





新舊里鄰門牌對照表

RLRP04120

戶政所別：臺南市麻豆戶政事務所

調整日期：107年04月30日

行	政	調整前	省市縣市：臺南市	鄉鎮市區：下營區	村里：下營里	鄰：016 鄰
區	劃	調整後	省市縣市：臺南市	鄉鎮市區：下營區	村里：下營里	鄰：008 鄰

序號	調整之街路門牌	錯誤註記	序號	調整之街路門牌	錯誤註記
1	民族一街40號		2	民族一街42號	
3	民族一街46號		4	民族一街48號	
5	民族一街50號		6	民權一街47號	
7	民權一街53號		8	民權一街59號	
9	民權一街61巷5號		10	玄德街28巷9號	

臺南市麻豆戶政事務所





新舊里鄰門牌對照表

RLRP04120

戶政所別：臺南市麻豆戶政事務所

調整日期：107年04月30日

行 區	政 劃	調整前	省市縣市：臺南市	鄉鎮市區：下營區	村里：下營里	鄰：017 鄰
		調整後	省市縣市：臺南市	鄉鎮市區：下營區	村里：下營里	鄰：008 鄰

序 號	調 整 之 街 路 門 牌	錯 誤 註 記	序 號	調 整 之 街 路 門 牌	錯 誤 註 記
1	民族一街56號		2	民族一街58號	
3	民權一街61巷9號		4	民權一街61巷11號	
5	民權一街61巷15號		6	玄德街40號	
7	玄德街46號		8	玄德街48號	
9	玄德街50號		10	玄德街52號	
11	玄德街56號				

臺南市麻豆戶政事務所





新 舊 里 鄰 門 牌 對 照 表

RLRP04120

戶政所別：臺南市麻豆戶政事務所

調整日期：107年04月30日

行 政 區 劃	調整前	省市縣市：臺南市	鄉鎮市區：下營區	村里：下營里	鄰：018 鄰
	調整後	省市縣市：臺南市	鄉鎮市區：下營區	村里：下營里	鄰：008 鄰

序 號	調 整 之 街 路 門 牌	錯 誤 註 記	序 號	調 整 之 街 路 門 牌	錯 誤 註 記
1	民族一街68號		2	玄德街22號	
3	玄德街26號		4	玄德街28巷1號	
5	玄德街30號		6	玄德街32號	
7	玄德街38號				

臺南市麻豆戶政事務所





新舊里鄰門牌對照表

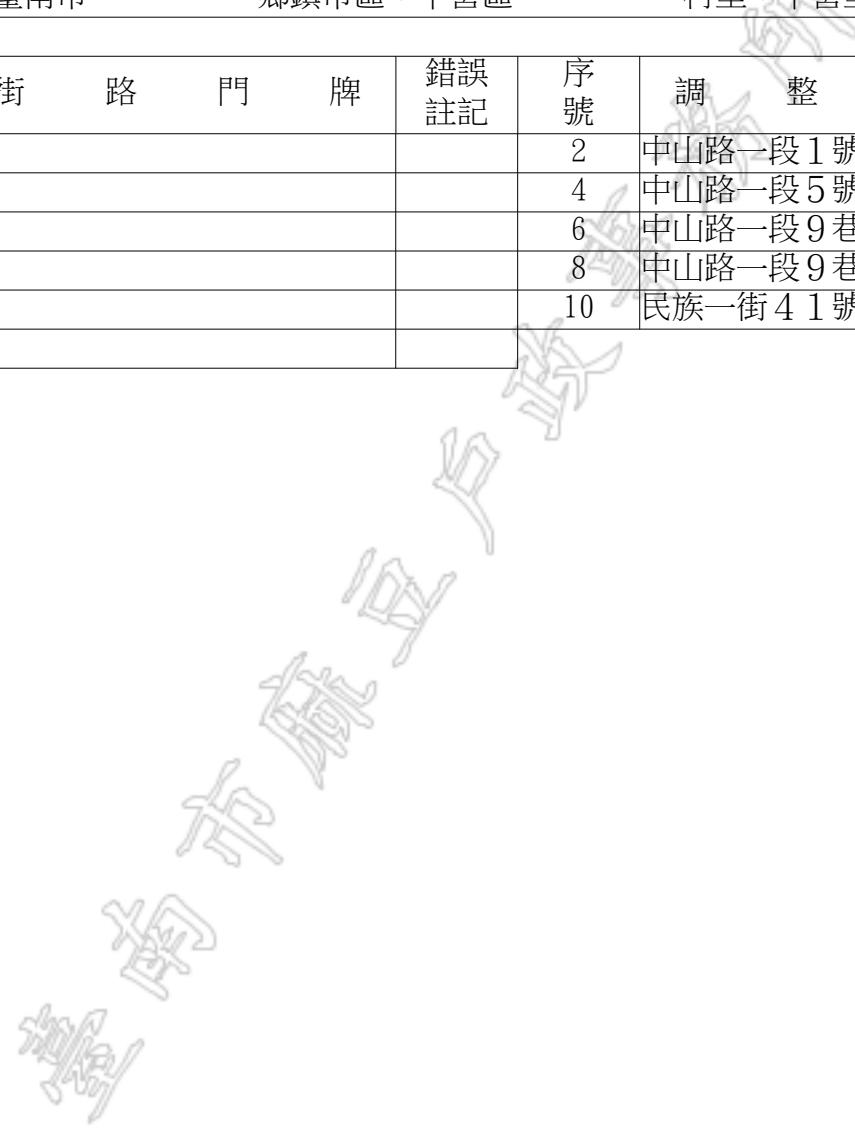
RLRP04120

戶政所別：臺南市麻豆戶政事務所

調整日期：107年04月30日

行	政	調整前	省市縣市：臺南市	鄉鎮市區：下營區	村里：下營里	鄰：019 鄰
區	劃	調整後	省市縣市：臺南市	鄉鎮市區：下營區	村里：下營里	鄰：008 鄰

序號	調整之街路門牌	錯誤註記	序號	調整之街路門牌	錯誤註記
1	中山路一段1號		2	中山路一段1號之1	
3	中山路一段3號		4	中山路一段5號	
5	中山路一段7號		6	中山路一段9巷1號	
7	中山路一段9巷3號		8	中山路一段9巷7號	
9	中山路一段9巷13號		10	民族一街41號	
11	玄德街6號				





RLRP04120

戶政所別：臺南市麻豆戶政事務所

調整日期：107年04月30日

新舊里鄰門牌對照表

行	政	調整前	省市縣市：臺南市	鄉鎮市區：下營區	村里：下營里	鄰：020 鄰
區	劃	調整後	省市縣市：臺南市	鄉鎮市區：下營區	村里：下營里	鄰：005 鄰

序號	調整之街路門牌	錯誤註記	序號	調整之街路門牌	錯誤註記
1	中山路一段2號		2	中山路一段6號	
3	中山路一段8號		4	中山路一段10號	
5	中山路一段12巷2號		6	中山路一段12巷6號	
7	中山路一段12巷8號		8	中山路一段12巷10號	
9	中山路一段12巷12號		10	中山路一段12巷16號	
11	中山路一段12巷18號		12	中山路一段12巷20號	
13	中山路一段12巷22號		14	中山路一段12巷26號	
15	中山路一段12巷28號		16	中山路一段12巷30號	
17	中山路二段1號		18	中山路二段3號	
19	中山路二段5號		20	中山路二段7號	
21	中山路二段9號		22	中山路二段11號	
23	中山路二段13號		24	中山路二段15號	
25	中山路二段17號		26	中山路二段19號	
27	中山路二段21號		28	中山路二段23號	





RLRP04120

戶政所別：臺南市麻豆戶政事務所

調整日期：107年04月30日

新舊里鄰門牌對照表

行	政	調整前	省市縣市：臺南市	鄉鎮市區：下營區	村里：下營里	鄰：020 鄰
區	劃	調整後	省市縣市：臺南市	鄉鎮市區：下營區	村里：下營里	鄰：005 鄰

序號	調整之街路門牌	錯誤註記	序號	調整之街路門牌	錯誤註記
29	中山路二段25號		30	中山路二段27號	
31	中山路二段27號二樓		32	中山路二段27號三樓	
33	中山路二段27號四樓		34	中山路二段27號五樓	
35	中山路二段29巷1號		36	中山路二段29巷8號	
37	中山路二段29巷10號		38	中山路二段29巷12號	
39	中山路二段31號		40	中山路二段33號	
41	中山路二段35巷2號		42	中山路二段35巷8號	
43	中山路二段35巷9號		44	中山路二段35巷10號	
45	中山路二段35巷11號		46	中山路二段35巷12號	
47	中山路二段37號		48	中山路二段39號	
49	中山路二段41巷1號		50	中山路二段41巷3號	
51	中山路二段41巷9號		52	中山路二段41巷11弄6號	
53	中山路二段41巷11弄8號		54	中山路二段41巷11弄10號	
55	中山路二段41巷11弄12號		56	中山路二段41巷11弄22號	





新舊里鄰門牌對照表

RLRP04120

戶政所別：臺南市麻豆戶政事務所

調整日期：107年04月30日

行 區	政 劃	調整前	省市縣市：臺南市	鄉鎮市區：下營區	村里：下營里	鄰：020 鄰
		調整後	省市縣市：臺南市	鄉鎮市區：下營區	村里：下營里	鄰：005 鄰

序 號	調 整 之 街 路 門 牌	錯 誤 註 記	序 號	調 整 之 街 路 門 牌	錯 誤 註 記
57	民生街50號		58	民生街70號	

臺南市麻豆戶政事務所





新舊里鄰門牌對照表

RLRP04120

戶政所別：臺南市麻豆戶政事務所

調整日期：107年04月30日

行	政	調整前	省市縣市：臺南市	鄉鎮市區：下營區	村里：仁里里	鄰：001 鄰
區	劃	調整後	省市縣市：臺南市	鄉鎮市區：下營區	村里：仁里里	鄰：002 鄰

序號	調整之街路門牌	錯誤註記	序號	調整之街路門牌	錯誤註記
1	中山路二段100號		2	中山路二段110號	
3	中山路二段122巷9號		4	中山路二段128號	
5	中山路二段130號		6	中山路二段136號	
7	中山路二段138號		8	中山路二段140號	
9	中山路二段142號		10	中山路二段148號	
11	中山路二段150號		12	中山路二段152號	
13	中山路二段158號		14	仁中街16號	
15	仁中街18號		16	仁中街20號	
17	仁中街22號		18	仁中街26號	
19	仁中街28號		20	仁中街30號	
21	仁中街32號		22	仁中街36巷2號	
23	仁中街36巷6號		24	仁中街36巷8號	
25	仁中街36巷10號		26	仁南街2號	
27	仁南街6巷2號		28	仁南街6巷6號	





新 舊 里 鄰 門 牌 對 照 表

RLRP04120

戶政所別：臺南市麻豆戶政事務所

調整日期：107年04月30日

行 政 區 劃	調整前	省市縣市：臺南市	鄉鎮市區：下營區	村里：仁里里	鄰：001 鄰
	調整後	省市縣市：臺南市	鄉鎮市區：下營區	村里：仁里里	鄰：002 鄰

序 號	調 整 之 街 路 門 牌	錯 誤 註 記	序 號	調 整 之 街 路 門 牌	錯 誤 註 記
29	仁義街2號		30	仁義街6號	
31	仁義街8號		32	仁義街10號	
33	仁義街11號		34	仁義街12號	
35	仁義街13號		36	仁義街15號	
37	仁義街16號		38	仁義街17號	
39	仁義街18號		40	仁義街19號	
41	仁義街20號		42	仁義街21號	
43	仁義街22號		44	仁義街23號	
45	仁義街25號		46	仁義街26號	
47	仁義街27號		48	仁義街28號	
49	仁義街29號				

臺南市麻豆戶政事務所





新舊里鄰門牌對照表

RLRP04120

戶政所別：臺南市麻豆戶政事務所

調整日期：107年04月30日

行	政	調整前	省市縣市：臺南市	鄉鎮市區：下營區	村里：仁里里	鄰：002 鄰
區	劃	調整後	省市縣市：臺南市	鄉鎮市區：下營區	村里：仁里里	鄰：003 鄰

序號	調整之街路門牌	錯誤註記	序號	調整之街路門牌	錯誤註記
1	仁美街12號		2	仁里街2號	
3	仁里街5號		4	仁里街6號	
5	仁里街7號		6	仁里街9號	
7	仁里街11號		8	仁里街12號	
9	仁里街13號		10	仁里街15號	
11	仁里街17號		12	仁里街19號	
13	仁里街21巷1號		14	仁里街21巷3號	
15	仁里街21巷6號		16	仁里街21巷11號	
17	公園路1號		18	公園路3號	
19	公園路5號		20	公園路7號	
21	公園路9號		22	公園路11號	
23	公園路13號		24	公園路15號	
25	公園路17號		26	公園路19號	
27	公園路21號		28	公園路23號	





新舊里鄰門牌對照表

RLRP04120

戶政所別：臺南市麻豆戶政事務所

調整日期：107年04月30日

行	政	調整前	省市縣市：臺南市	鄉鎮市區：下營區	村里：仁里里	鄰：002 鄰
區	劃	調整後	省市縣市：臺南市	鄉鎮市區：下營區	村里：仁里里	鄰：003 鄰

序號	調整之街路門牌	錯誤註記	序號	調整之街路門牌	錯誤註記
29	公園路25號		30	公園路27號	
31	公園路29號		32	公園路31號	
33	公園路33號		34	公園路35號	

臺南市麻豆戶政事務所





新 舊 里 鄰 門 牌 對 照 表

RLRP04120

戶政所別：臺南市麻豆戶政事務所

調整日期：107年04月30日

行 政 區 劃	調整前	省市縣市：臺南市	鄉鎮市區：下營區	村里：仁里里	鄰：006 鄰
	調整後	省市縣市：臺南市	鄉鎮市區：下營區	村里：仁里里	鄰：004 鄰

序 號	調 整 之 街 路 門 牌	錯 誤 註 記	序 號	調 整 之 街 路 門 牌	錯 誤 註 記
1	仁興街1號		2	仁興街3號	
3	仁興街7號		4	仁興街9號	
5	仁興街13巷1號		6	仁興街13巷7號	
7	仁里街100巷2號		8	仁里街100巷6號	
9	仁里街100巷8號		10	仁里街100巷10號	
11	仁里街100巷12號		12	仁里街106號	
13	仁里街110號		14	仁里街116號	
15	仁里街118號				

臺南市麻豆戶政事務所





新舊里鄰門牌對照表

RLRP04120

戶政所別：臺南市麻豆戶政事務所

調整日期：107年04月30日

行	政	調整前	省市縣市：臺南市	鄉鎮市區：下營區	村里：仁里里	鄰：006 鄰
區	劃	調整後	省市縣市：臺南市	鄉鎮市區：下營區	村里：仁里里	鄰：009 鄰

序號	調整之街路門牌	錯誤註記	序號	調整之街路門牌	錯誤註記
1	九分街43號		2	九分街45號	
3	九分街49號		4	九分街53巷1號	
5	九分街53巷2號		6	九分街55號	
7	九分街57號		8	九分街59巷5號	
9	九分街59巷6號		10	九分街59巷7號	
11	九分街59巷9號		12	九分街59巷11號	
13	九分街59巷17號		14	九分街61號	
15	九分街63號		16	九分街65號	
17	九分街67號		18	九分街69號	
19	九分街71號		20	九分街73巷1號	
21	九分街73巷3號		22	九分街73巷8號	
23	九分街73巷9號		24	九分街73巷11號	
25	九分街73巷12號		26	九分街73巷13號	
27	九分街73巷16號		28	九分街85號	

臺南市麻豆戶政事務所





新舊里鄰門牌對照表

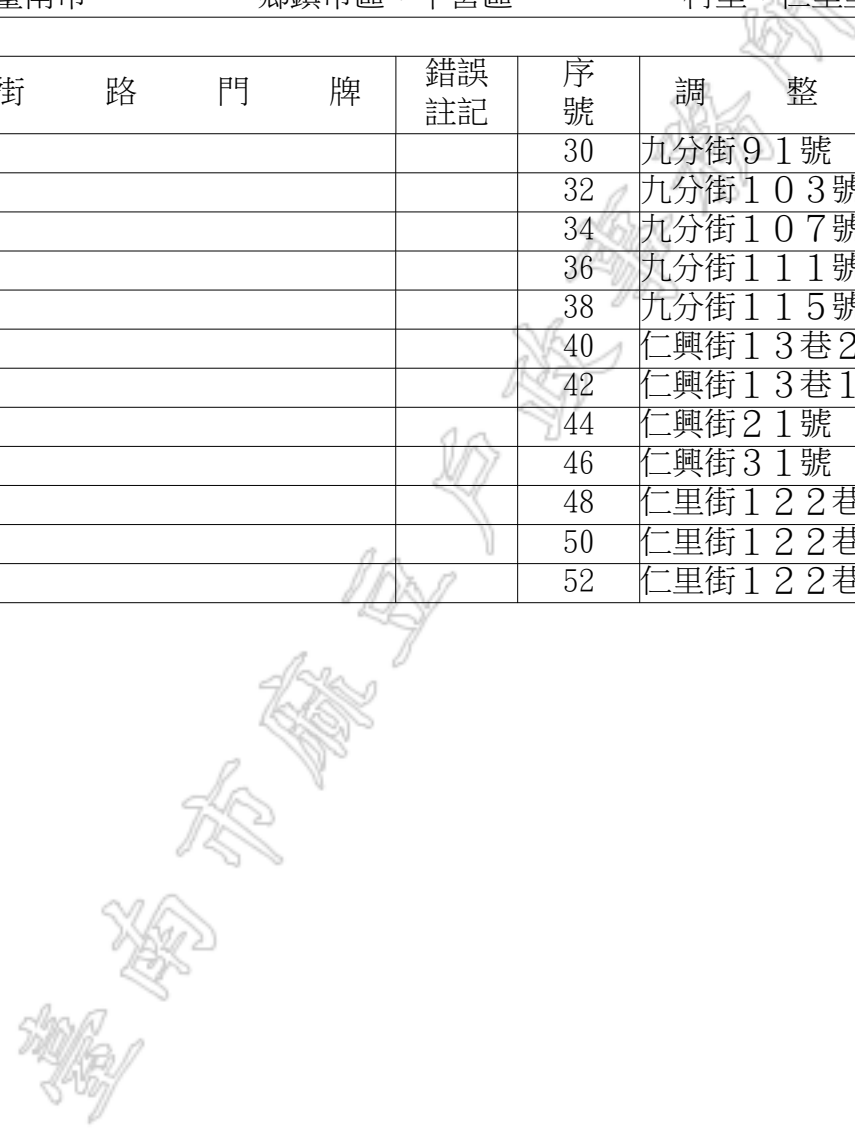
RLRP04120

戶政所別：臺南市麻豆戶政事務所

調整日期：107年04月30日

行	政	調整前	省市縣市：臺南市	鄉鎮市區：下營區	村里：仁里里	鄰：006 鄰
區	劃	調整後	省市縣市：臺南市	鄉鎮市區：下營區	村里：仁里里	鄰：009 鄰

序號	調整之街路門牌	錯誤註記	序號	調整之街路門牌	錯誤註記
29	九分街89號		30	九分街91號	
31	九分街101號		32	九分街103號	
33	九分街105號		34	九分街107號	
35	九分街109號		36	九分街111號	
37	九分街113號		38	九分街115號	
39	九分街127號		40	仁興街13巷2號	
41	仁興街13巷6號		42	仁興街13巷12號	
43	仁興街13巷20號		44	仁興街21號	
45	仁興街27號		46	仁興街31號	
47	仁興街33號		48	仁里街122巷6號	
49	仁里街122巷8號		50	仁里街122巷10號	
51	仁里街122巷12號		52	仁里街122巷72號	





新舊里鄰門牌對照表

RLRP04120

戶政所別：臺南市麻豆戶政事務所

調整日期：107年04月30日

行政區劃	調整前	省市縣市：臺南市	鄉鎮市區：下營區	村里：仁里里	鄰：006 鄰
	調整後	省市縣市：臺南市	鄉鎮市區：下營區	村里：仁里里	鄰：014 鄰

序號	調整之街路門牌	錯誤註記	序號	調整之街路門牌	錯誤註記
1	九分街30號		2	九分街48號	
3	九分街58號		4	九分街66號	
5	九分街86號				

臺南市麻豆戶政事務所





新舊里鄰門牌對照表

RLRP04120

戶政所別：臺南市麻豆戶政事務所

調整日期：107年04月30日

行 區	政 劃	調整前	省市縣市：臺南市	鄉鎮市區：下營區	村里：仁里里	鄰：007 鄰
		調整後	省市縣市：臺南市	鄉鎮市區：下營區	村里：仁里里	鄰：011 鄰

序 號	調 整 之 街 路 門 牌	錯 誤 註 記	序 號	調 整 之 街 路 門 牌	錯 誤 註 記
1	九分街1號		2	九分街3號	
3	九分街7號		4	九分街9號	
5	九分街11號		6	九分街13號	
7	九分街27號		8	九分街29號	
9	九分街31號		10	仁美街16號	
11	仁美街18號		12	仁美街28號	
13	仁美街38號		14	仁美街40號	
15	仁美街42號		16	仁美街46號	
17	仁美街48號		18	仁美街50號	
19	仁美街56號		20	仁美街58號	
21	仁興街28號		22	仁興街32號	
23	公園路41號		24	公園路43號	
25	公園路45號		26	公園路47號	
27	公園路49號		28	公園路51號	





新舊里鄰門牌對照表

RLRP04120

戶政所別：臺南市麻豆戶政事務所

調整日期：107年04月30日

行 區	政 劃	調整前	省市縣市：臺南市	鄉鎮市區：下營區	村里：仁里里	鄰：007 鄰
		調整後	省市縣市：臺南市	鄉鎮市區：下營區	村里：仁里里	鄰：011 鄰

序 號	調 整 之 街 路 門 牌	錯 誤 註 記	序 號	調 整 之 街 路 門 牌	錯 誤 註 記
29	公園路89號		30	公園路95號	
31	公園路117號				

臺南市麻豆戶政事務所





新舊里鄰門牌對照表

RLRP04120

戶政所別：臺南市麻豆戶政事務所

調整日期：107年04月30日

行 政 區 劃	調整前	省市縣市：臺南市	鄉鎮市區：下營區	村里：仁里里	鄰：008 鄰
	調整後	省市縣市：臺南市	鄉鎮市區：下營區	村里：仁里里	鄰：012 鄰

序號	調整之街路門牌	錯誤註記	序號	調整之街路門牌	錯誤註記
1	公園路100號		2	公園路110號	
3	公園路120號		4	公園路126號	
5	公園路132號		6	公園路142號	
7	公園路146號		8	公園路148號	
9	公園路150號		10	公園路156號	
11	公園路158號		12	公園路172號	
13	公園路176號		14	公園路182號	
15	公園路186號		16	公園路188巷2號	
17	公園路188巷6號		18	公園路188巷8號	
19	公園路188巷10號		20	公園路190號	
21	公園路198號		22	公園路200號	
23	公園路202號		24	公園路206號	
25	公園路218巷10號		26	蚵寮街9號	
27	蚵寮街13號		28	蚵寮街15號	

臺南市麻豆戶政事務所





新 舊 里 鄰 門 牌 對 照 表

RLRP04120

戶政所別：臺南市麻豆戶政事務所

調整日期：107年04月30日

行 區	政 劃	調整前	省市縣市：臺南市	鄉鎮市區：下營區	村里：仁里里	鄰：008 鄰
		調整後	省市縣市：臺南市	鄉鎮市區：下營區	村里：仁里里	鄰：012 鄰

序 號	調 整 之 街 路 門 牌	錯 誤 註 記	序 號	調 整 之 街 路 門 牌	錯 誤 註 記
29	蚵寮街23號		30	蚵寮街29號	
31	蚵寮街31號		32	蚵寮街33號	
33	蚵寮街35號		34	蚵寮街45號	
35	蚵寮街47號		36	蚵寮街49號	
37	蚵寮街53號		38	蚵寮街61號	
39	蚵寮街63號		40	蚵寮街67號	

臺南市麻豆戶政事務所





新舊里鄰門牌對照表

RLRP04120

戶政所別：臺南市麻豆戶政事務所

調整日期：107年04月30日

行	政	調整前	省市縣市：臺南市	鄉鎮市區：下營區	村里：仁里里	鄰：008 鄰
區	劃	調整後	省市縣市：臺南市	鄉鎮市區：下營區	村里：仁里里	鄰：013 鄰

序號	調整之街路門牌	錯誤註記	序號	調整之街路門牌	錯誤註記
1	公園路218巷3號		2	公園路218巷5號	
3	公園路220號		4	公園路240號	
5	公園路242號		6	公園路246號	
7	公園路248號		8	公園路250號	
9	公園路252號		10	公園路256號	
11	公園路258號		12	公園路260號	
13	公園路262號		14	公園路266號	
15	公園路278號		16	公園路282巷6號	
17	公園路282巷8號		18	公園路282巷10號	
19	公園路282巷11號		20	公園路282巷12號	
21	公園路282巷13號		22	公園路282巷15號	
23	公園路282巷16號		24	公園路282巷17號	
25	公園路282巷18號		26	公園路282巷19號	
27	公園路282巷20號		28	公園路282巷21號	

臺南市麻豆戶政事務所





新舊里鄰門牌對照表

RLRP04120

戶政所別：臺南市麻豆戶政事務所

調整日期：107年04月30日

行 政 區 劃	調整前	省市縣市：臺南市	鄉鎮市區：下營區	村里：仁里里	鄰：008 鄰
	調整後	省市縣市：臺南市	鄉鎮市區：下營區	村里：仁里里	鄰：013 鄰

序 號	調 整 之 街 路 門 牌	錯誤 註記	序 號	調 整 之 街 路 門 牌	錯誤 註記
29	公園路282巷22號		30	公園路282巷23號	
31	公園路282巷25號		32	公園路282巷27號	
33	公園路282巷28號		34	公園路282巷29號	
35	公園路282巷30號		36	公園路282巷31號	
37	公園路282巷32號		38	公園路282巷33號	
39	公園路282巷35號		40	公園路282巷36號	
41	公園路282巷37號		42	公園路282巷38號	
43	公園路282巷40號		44	蚵寮街87號	
45	蚵寮街89號		46	蚵寮街91號	
47	蚵寮街93號		48	蚵寮街95號	
49	蚵寮街97號		50	蚵寮街99號	

臺南市麻豆區





新舊里鄰門牌對照表

RLRP04120

戶政所別：臺南市麻豆戶政事務所

調整日期：107年04月30日

行	政	調整前	省市縣市：臺南市	鄉鎮市區：下營區	村里：仁里里	鄰：009 鄰
區	劃	調整後	省市縣市：臺南市	鄉鎮市區：下營區	村里：仁里里	鄰：014 鄰

序號	調整之街路門牌	錯誤註記	序號	調整之街路門牌	錯誤註記
1	公園路135號		2	公園路137號	
3	公園路145號		4	公園路153號	
5	公園路163號		6	公園路165號	
7	公園路169號		8	公園路171號	
9	公園路179號		10	公園路181號	
11	公園路187號		12	公園路282巷1號	
13	公園路300號		14	公園路306號	
15	公園路310號		16	公園路312號	
17	公園路316號		18	公園路318號	
19	公園路322巷1號		20	公園路322巷10號	
21	公園路322巷15號		22	公園路322巷21號	
23	公園路322巷25號		24	公園路326號	
25	公園路330號		26	公園路336號	
27	公園路340號		28	公園路342號	

臺南市麻豆戶政事務所





新舊里鄰門牌對照表

RLRP04120

戶政所別：臺南市麻豆戶政事務所

調整日期：107年04月30日

行	政	調整前	省市縣市：臺南市	鄉鎮市區：下營區	村里：仁里里	鄰：009 鄰
區	劃	調整後	省市縣市：臺南市	鄉鎮市區：下營區	村里：仁里里	鄰：014 鄰

序號	調整之街路門牌	錯誤註記	序號	調整之街路門牌	錯誤註記
29	公園路346號		30	公園路358號	
31	公園路378號		32	公園路382號	
33	公園路386號		34	公園路400號	
35	公園路412號		36	博愛街133巷43號	
37	博愛街133巷49號		38	博愛街133巷52號	
39	博愛街133巷55號		40	博愛街133巷66號	
41	博愛街133巷68號		42	博愛街196巷68號	
43	博愛街197號		44	博愛街199號	
45	博愛街201號		46	博愛街203號	
47	博愛街205號		48	博愛街207號	
49	博愛街209號		50	博愛街213號	
51	博愛街215號		52	博愛街217號	
53	博愛街219號		54	工業街2巷5號	
55	工業街2巷7號		56	工業街2巷15號	

臺南市麻豆戶政事務所





新舊里鄰門牌對照表

RLRP04120

戶政所別：臺南市麻豆戶政事務所

調整日期：107年04月30日

行 區	政 劃	調整前	省市縣市：臺南市	鄉鎮市區：下營區	村里：仁里里	鄰：009 鄰
		調整後	省市縣市：臺南市	鄉鎮市區：下營區	村里：仁里里	鄰：014 鄰

序 號	調 整 之 街 路 門 牌	錯 誤 註 記	序 號	調 整 之 街 路 門 牌	錯 誤 註 記
57	工業街2巷15之2號		58	工業街2巷15之6號	
59	工業街2巷15之7號		60	工業街2巷16號	
61	工業街2巷17號		62	工業街2巷19號	
63	工業街2巷21號		64	工業街2巷23號	
65	工業街2巷25號		66	工業街2巷29號	
67	工業街2巷33號		68	工業街2巷35號	
69	蚵寮街115號		70	蚵寮街117巷7號	
71	蚵寮街117巷11號		72	蚵寮街117巷15號	

臺南市麻豆區





新舊里鄰門牌對照表

RLRP04120

戶政所別：臺南市麻豆戶政事務所

調整日期：107年04月30日

行 區	政 劃	調整前	省市縣市：臺南市	鄉鎮市區：下營區	村里：仁里里	鄰：010 鄰
		調整後	省市縣市：臺南市	鄉鎮市區：下營區	村里：仁里里	鄰：015 鄰

序 號	調 整 之 街 路 門 牌	錯 誤 註 記	序 號	調 整 之 街 路 門 牌	錯 誤 註 記
1	博愛街133巷27號		2	蚵寮街117巷6號	
3	蚵寮街117巷10號		4	蚵寮街117巷18號	
5	蚵寮街133號		6	蚵寮街137號	
7	蚵寮街141號				

臺南市麻豆戶政事務所





新舊里鄰門牌對照表

RLRP04120

戶政所別：臺南市麻豆戶政事務所

調整日期：107年04月30日

行 區	政 劃	調整前	省市縣市：臺南市	鄉鎮市區：下營區	村里：仁里里	鄰：010 鄰
		調整後	省市縣市：臺南市	鄉鎮市區：下營區	村里：宅內里	鄰：010 鄰

序 號	調 整 之 街 路 門 牌	錯 誤 註 記	序 號	調 整 之 街 路 門 牌	錯 誤 註 記
1	蚵寮街119號		2	蚵寮街156號	

臺南市麻豆戶政事務所





新舊里鄰門牌對照表

RLRP04120

戶政所別：臺南市麻豆戶政事務所

調整日期：107年04月30日

行 政 區 劃	調整前	省市縣市：臺南市	鄉鎮市區：下營區	村里：仁里里	鄰：011 鄰
	調整後	省市縣市：臺南市	鄉鎮市區：下營區	村里：仁里里	鄰：015 鄰

序 號	調 整 之 街 路 門 牌	錯誤 註記	序 號	調 整 之 街 路 門 牌	錯誤 註記
1	博愛街92號		2	博愛街118號	
3	博愛街120號		4	博愛街122號	
5	博愛街133巷3號		6	博愛街133巷11號	
7	博愛街133巷17號		8	博愛街133巷20號	
9	博愛街133巷32號		10	博愛街138巷22號	
11	博愛街138巷42號		12	博愛街141號	
13	博愛街161號		14	博愛街196巷36號	
15	蚵寮街129號		16	蚵寮街151號	
17	蚵寮街153號		18	蚵寮街155號	
19	蚵寮街163號				

臺南市麻豆區





新舊里鄰門牌對照表

RLRP04120

戶政所別：臺南市麻豆戶政事務所

調整日期：107年04月30日

行 區	政 劃	調整前	省市縣市：臺南市	鄉鎮市區：下營區	村里：仁里里	鄰：011 鄰
		調整後	省市縣市：臺南市	鄉鎮市區：下營區	村里：宅內里	鄰：010 鄰

序 號	調 整 之 街 路 門 牌	錯 誤 註 記	序 號	調 整 之 街 路 門 牌	錯 誤 註 記
1	博愛街105巷1號		2	博愛街105巷2號	
3	博愛街105巷3號		4	博愛街105巷5號	
5	博愛街105巷6號		6	博愛街105巷7號	
7	博愛街105巷8號		8	博愛街105巷9號	
9	博愛街105巷10號		10	博愛街105巷11號	
11	博愛街105巷13號		12	博愛街105巷15號	
13	博愛街105巷16號		14	博愛街105巷17號	
15	博愛街105巷18號		16	博愛街105巷19號	
17	博愛街105巷20號		18	博愛街105巷21號	
19	博愛街105巷22號		20	博愛街105巷28號	
21	博愛街105巷30號		22	博愛街107號	
23	博愛街119號		24	博愛街121號	
25	博愛街123號		26	博愛街125號	
27	永安街67巷61號		28	永安街67巷65號	

臺南市麻豆戶政事務所





新舊里鄰門牌對照表

RLRP04120

戶政所別：臺南市麻豆戶政事務所

調整日期：107年04月30日

行	政	調整前	省市縣市：臺南市	鄉鎮市區：下營區	村里：仁里里	鄰：011 鄰
區	劃	調整後	省市縣市：臺南市	鄉鎮市區：下營區	村里：宅內里	鄰：010 鄰

序號	調整之街路門牌	錯誤註記	序號	調整之街路門牌	錯誤註記
29	永安街67巷71號		30	永安街67巷73號	
31	永安街67巷75號		32	永安街67巷77號	
33	蚵寮街192號		34	蚵寮街192之3號	
35	蚵寮街200號				

臺南市麻豆戶政事務所





新舊里鄰門牌對照表

RLRP04120

戶政所別：臺南市麻豆戶政事務所

調整日期：107年04月30日

行	政	調整前	省市縣市：臺南市	鄉鎮市區：下營區	村里：仁里里	鄰：012 鄰
區	劃	調整後	省市縣市：臺南市	鄉鎮市區：下營區	村里：宅內里	鄰：011 鄰

序號	調整之街路門牌	錯誤註記	序號	調整之街路門牌	錯誤註記
1	永安街15號		2	永安街19號	
3	永安街25號		4	永安街27號	
5	永安街35巷2號		6	永安街35巷6號	
7	永安街35巷8號		8	永安街35巷10號	
9	永安街35巷12號		10	永安街35巷13號	
11	永安街35巷15號		12	永安街35巷16號	
13	永安街35巷17號		14	永安街35巷18號	
15	永安街35巷19號		16	永安街35巷20號	
17	永安街35巷21號		18	永安街35巷22號	
19	永安街35巷23號		20	永安街35巷25號	
21	永安街35巷28號		22	永安街35巷30號	
23	永安街35巷32號		24	永安街35巷36號	
25	永安街35巷38號		26	永安街35巷40號	
27	永安街35巷42號		28	永安街35巷46號	

臺南市麻豆戶政事務所





RLRP04120

戶政所別：臺南市麻豆戶政事務所

調整日期：107年04月30日

新舊里鄰門牌對照表

行 政 區 劃	調整前	省市縣市：臺南市	鄉鎮市區：下營區	村里：仁里里	鄰：012 鄰
	調整後	省市縣市：臺南市	鄉鎮市區：下營區	村里：宅內里	鄰：011 鄰

序號	調整之街路門牌	錯誤註記	序號	調整之街路門牌	錯誤註記
29	永安街35巷48號		30	永安街35巷50號	
31	永安街35巷52號		32	永安街55號	
33	永安街65號		34	永安街67巷1號	
35	永安街67巷9號		36	永安街67巷11弄1號	
37	永安街67巷11弄2號		38	永安街67巷11弄3號	
39	永安街67巷11弄5號		40	永安街67巷11弄6號	
41	永安街67巷11弄8號		42	永安街67巷13號	
43	永安街67巷15號		44	永安街67巷17號	
45	永安街67巷21號		46	永安街67巷25弄1號	
47	永安街67巷25弄7號		48	永安街67巷25弄13號	
49	永安街67巷25弄19號		50	永安街67巷25弄28號	
51	永安街67巷27號		52	永安街67巷45弄2號	
53	永安街67巷45弄6號		54	永安街67巷45弄8號	
55	永安街67巷45弄10號		56	永安街67巷45弄12號	

臺南市麻豆戶政事務所





新舊里鄰門牌對照表

RLRP04120

戶政所別：臺南市麻豆戶政事務所

調整日期：107年04月30日

行 區	政 劃	調整前	省市縣市：臺南市	鄉鎮市區：下營區	村里：仁里里	鄰：012 鄰
		調整後	省市縣市：臺南市	鄉鎮市區：下營區	村里：宅內里	鄰：011 鄰

序 號	調 整 之 街 路 門 牌	錯 誤 註 記	序 號	調 整 之 街 路 門 牌	錯 誤 註 記
57	永安街6 7巷4 5弄1 6號		58	永安街6 7巷4 5弄1 8號	
59	永安街6 7巷4 5弄2 2號		60	永安街6 7巷4 5弄2 6號	
61	永安街6 7巷4 5弄2 8號		62	永安街6 7巷4 5弄2 9號	
63	永安街6 7巷4 5弄3 0號		64	永安街6 7巷4 5弄3 1號	
65	永安街6 7巷4 5弄3 2號		66	永安街6 7巷4 5弄3 6號	
67	永安街6 7巷4 7號		68	永安街6 7巷4 9號	
69	永安街6 7巷5 1號		70	永安街6 7巷5 3號	
71	蚵寮街6 2號		72	蚵寮街7 0號	
73	蚵寮街7 2號		74	蚵寮街8 0號	
75	蚵寮街8 6號		76	蚵寮街8 8號	
77	蚵寮街9 2號		78	蚵寮街9 6號	
79	蚵寮街9 8號		80	蚵寮街1 0 0號	
81	蚵寮街1 2 2巷1 號		82	蚵寮街1 2 2巷3 號	
83	蚵寮街1 2 2巷5 號		84	蚵寮街1 2 6號	

臺南市麻豆戶政事務所





新舊里鄰門牌對照表

RLRP04120

戶政所別：臺南市麻豆戶政事務所

調整日期：107年04月30日

行	政	調整前	省市縣市：臺南市	鄉鎮市區：下營區	村里：仁里里	鄰：012 鄰
區	劃	調整後	省市縣市：臺南市	鄉鎮市區：下營區	村里：宅內里	鄰：011 鄰

序號	調整之街路門牌	錯誤註記	序號	調整之街路門牌	錯誤註記
85	蚵寮街128號		86	蚵寮街130號	
87	蚵寮街132號		88	蚵寮街136巷1號	
89	蚵寮街136巷2號		90	蚵寮街136巷3號	
91	蚵寮街136巷5號		92	蚵寮街136巷6號	
93	蚵寮街136巷8號		94	蚵寮街138號	

臺南市麻豆戶政事務所





新 舊 里 鄰 門 牌 對 照 表

RLRP04120

戶政所別：臺南市麻豆戶政事務所

調整日期：107年04月30日

行 區	政 劃	調整前	省市縣市：臺南市	鄉鎮市區：下營區	村里：仁里里	鄰：012 鄰
		調整後	省市縣市：臺南市	鄉鎮市區：下營區	村里：宅內里	鄰：012 鄰

序 號	調 整 之 街 路 門 牌	錯 誤 註 記	序 號	調 整 之 街 路 門 牌	錯 誤 註 記
1	公園路98號		2	友愛街7號	
3	友愛街9號		4	友愛街11號	
5	友愛街13號		6	友愛街15號	
7	友愛街17號		8	友愛街19號	
9	友愛街21號		10	友愛街23號	
11	友愛街25號		12	永安街22號	
13	永安街26號		14	永安街28號	
15	蚵寮街2號一樓		16	蚵寮街2號二樓	
17	蚵寮街2號三樓		18	蚵寮街6號	
19	蚵寮街8號		20	蚵寮街10號	
21	蚵寮街12號		22	蚵寮街16號	
23	蚵寮街32號				

臺南市麻豆戶政事務所





新舊里鄰門牌對照表

RLRP04120

戶政所別：臺南市麻豆戶政事務所

調整日期：107年04月30日

行 區	政 劃	調整前	省市縣市：臺南市	鄉鎮市區：下營區	村里：仁里里	鄰：013 鄰
		調整後	省市縣市：臺南市	鄉鎮市區：下營區	村里：宅內里	鄰：012 鄰

序 號	調 整 之 街 路 門 牌	錯 誤 註 記	序 號	調 整 之 街 路 門 牌	錯 誤 註 記
1	友愛街27巷1號		2	友愛街27巷8號	
3	友愛街27巷10號		4	友愛街27巷25號	
5	友愛街27巷27號		6	友愛街27巷29號	
7	友愛街27巷31號		8	友愛街27巷33號	
9	友愛街29號		10	友愛街37號	
11	友愛街39號		12	友愛街41號	
13	友愛街43號		14	友愛街45號	
15	友愛街47號		16	友愛街49號	
17	友愛街51號		18	友愛街53號	
19	友愛街55號		20	友愛街57號	
21	友愛街59號		22	友愛街61號	
23	友愛街63號		24	友愛街65號	
25	友愛街67巷1號		26	友愛街69號	
27	友愛街71號		28	友愛街73號	

臺南市麻豆戶政事務所





新舊里鄰門牌對照表

RLRP04120

戶政所別：臺南市麻豆戶政事務所

調整日期：107年04月30日

行 區	政 劃	調整前	省市縣市：臺南市	鄉鎮市區：下營區	村里：仁里里	鄰：013 鄰
		調整後	省市縣市：臺南市	鄉鎮市區：下營區	村里：宅內里	鄰：012 鄰

序 號	調 整 之 街 路 門 牌	錯 誤 註 記	序 號	調 整 之 街 路 門 牌	錯 誤 註 記
29	友愛街75號		30	友愛街77號	
31	友愛街79號		32	友愛街85號	
33	友愛街87號		34	友愛街97巷15號	
35	友愛街97巷17號		36	友愛街97巷19號	
37	友愛街97巷21號		38	友愛街97巷23號	
39	友愛街97巷25號		40	永安街46號	
41	永安街48號		42	永安街60號	
43	永安街70號		44	永安街78號	
45	永安街92號		46	永安街96號	

臺南市麻豆戶政事務所





新 舊 里 鄰 門 牌 對 照 表

RLRP04120

戶政所別：臺南市麻豆戶政事務所

調整日期：107年04月30日

行 政 區 劃	調整前	省市縣市：臺南市	鄉鎮市區：下營區	村里：仁里里	鄰：014 鄰
	調整後	省市縣市：臺南市	鄉鎮市區：下營區	村里：下營里	鄰：014 鄰

序 號	調 整 之 街 路 門 牌	錯 誤 註 記	序 號	調 整 之 街 路 門 牌	錯 誤 註 記
1	公園路32巷21號		2	公園路32巷23號	
3	友愛街42號		4	友愛街56號	
5	友愛街58號		6	友愛街60號	
7	友愛街62巷2號		8	友愛街62巷10號	
9	友愛街62巷12號		10	友愛街62巷20號	
11	友愛街62巷26號		12	友愛街62巷28號	
13	友愛街62巷30號		14	友愛街62巷32號	
15	友愛街62巷38號				

臺南市麻豆戶政事務所





新舊里鄰門牌對照表

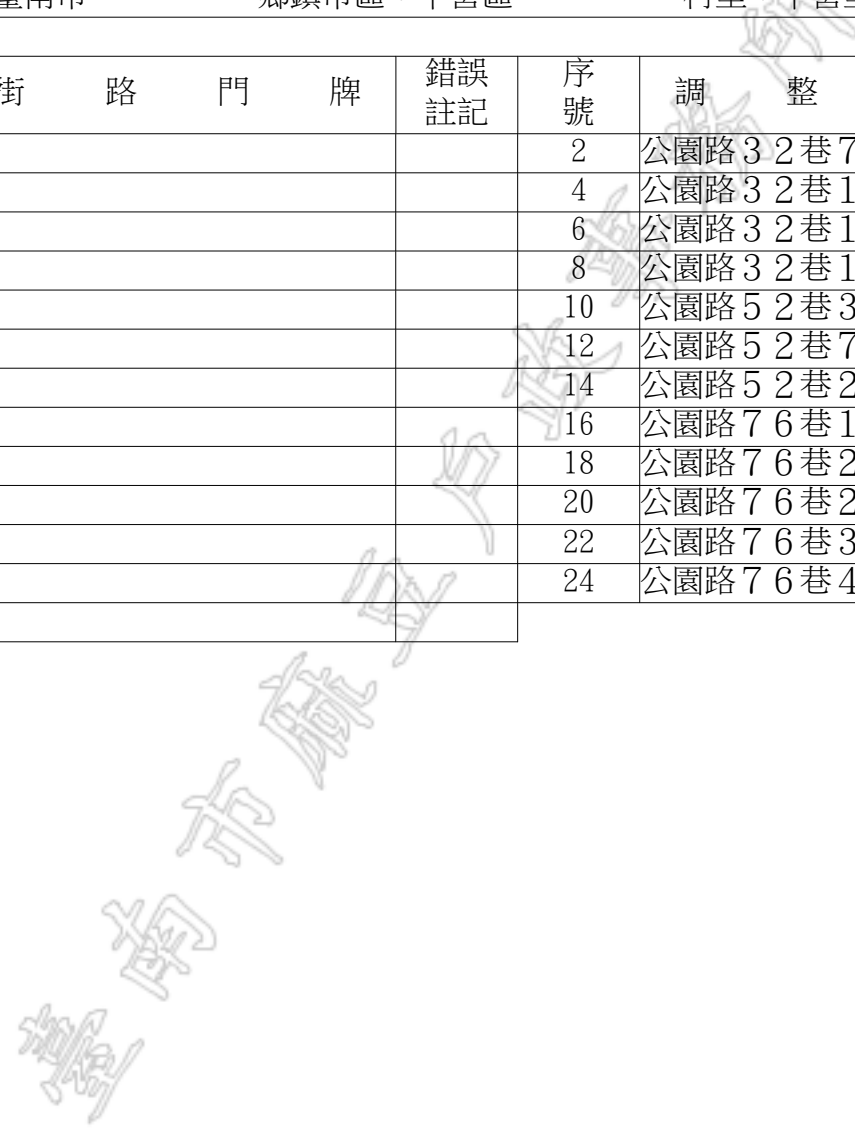
RLRP04120

戶政所別：臺南市麻豆戶政事務所

調整日期：107年04月30日

行 區	政 劃	調整前	省市縣市：臺南市	鄉鎮市區：下營區	村里：仁里里	鄰：015 鄰
		調整後	省市縣市：臺南市	鄉鎮市區：下營區	村里：下營里	鄰：014 鄰

序 號	調 整 之 街 路 門 牌	錯 誤 註 記	序 號	調 整 之 街 路 門 牌	錯 誤 註 記
1	公園路32巷5號		2	公園路32巷7號	
3	公園路32巷9號		4	公園路32巷11號	
5	公園路32巷13號		6	公園路32巷15號	
7	公園路32巷17號		8	公園路32巷19號	
9	公園路52巷1號		10	公園路52巷3號	
11	公園路52巷5號		12	公園路52巷7號	
13	公園路52巷16號		14	公園路52巷20號	
15	公園路76巷12號		16	公園路76巷15號	
17	公園路76巷19號		18	公園路76巷22號	
19	公園路76巷27號		20	公園路76巷29號	
21	公園路76巷37號		22	公園路76巷39號	
23	公園路76巷41號		24	公園路76巷43號	
25	公園路76巷45號				





新舊里鄰門牌對照表

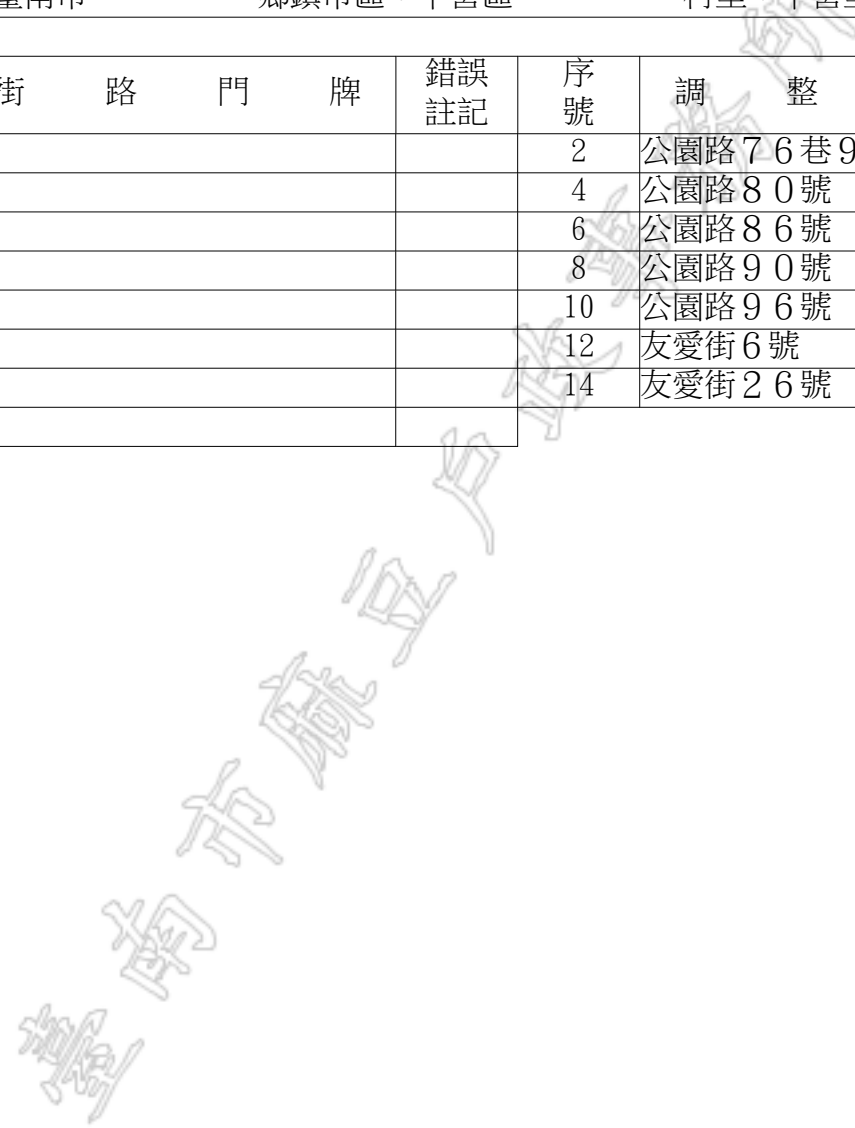
RLRP04120

戶政所別：臺南市麻豆戶政事務所

調整日期：107年04月30日

行	政	調整前	省市縣市：臺南市	鄉鎮市區：下營區	村里：仁里里	鄰：016 鄰
區	劃	調整後	省市縣市：臺南市	鄉鎮市區：下營區	村里：下營里	鄰：015 鄰

序號	調整之街路門牌	錯誤註記	序號	調整之街路門牌	錯誤註記
1	公園路76巷5號		2	公園路76巷9號	
3	公園路78號		4	公園路80號	
5	公園路82號		6	公園路86號	
7	公園路88號		8	公園路90號	
9	公園路92號		10	公園路96號	
11	友愛街2號		12	友愛街6號	
13	友愛街18號		14	友愛街26號	
15	友愛街30號				





新 舊 里 鄰 門 牌 對 照 表

RLRP04120

戶政所別：臺南市麻豆戶政事務所

調整日期：107年04月30日

行 政 區 劃	調整前	省市縣市：臺南市	鄉鎮市區：下營區	村里：仁里里	鄰：017 鄰
	調整後	省市縣市：臺南市	鄉鎮市區：下營區	村里：下營里	鄰：015 鄰

序 號	調 整 之 街 路 門 牌	錯 誤 註 記	序 號	調 整 之 街 路 門 牌	錯 誤 註 記
1	公園路20巷5號		2	公園路22號	
3	公園路26號		4	公園路28號	
5	公園路30號		6	公園路32巷1號	
7	公園路32巷2號		8	公園路32巷3號	
9	公園路32巷8號		10	公園路36號	
11	公園路38號		12	公園路46號	
13	公園路48號		14	公園路56號	
15	公園路58號		16	公園路60號	
17	公園路66號		18	公園路68號	
19	公園路72號				

臺南市麻豆戶政事務所





新舊里鄰門牌對照表

RLRP04120

戶政所別：臺南市麻豆戶政事務所

調整日期：107年04月30日

行 政 區 劃	調整前	省市縣市：臺南市	鄉鎮市區：下營區	村里：仁里里	鄰：018 鄰
	調整後	省市縣市：臺南市	鄉鎮市區：下營區	村里：下營里	鄰：013 鄰

序號	調整之街路門牌	錯誤註記	序號	調整之街路門牌	錯誤註記
1	中山路二段26號		2	中山路二段28號	
3	中山路二段30號		4	中山路二段32號	
5	中山路二段36號		6	中山路二段38號	
7	中山路二段40號		8	中山路二段42號	
9	中山路二段46巷6號		10	中山路二段46巷8號	
11	中山路二段50號		12	中山路二段52號	
13	中山路二段56號		14	中山路二段58號	
15	中山路二段60號		16	中山路二段62號	
17	中山路二段66號		18	公園路6號	
19	公園路8號		20	公園路10號	
21	公園路16號		22	公園路18號	
23	公園路20巷2號		24	公園路32巷20號	
25	公園路32巷22號		26	公園路32巷26號	
27	公園路32巷28號		28	公園路32巷30號	

臺南市麻豆戶政事務所





新舊里鄰門牌對照表

RLRP04120

戶政所別：臺南市麻豆戶政事務所

調整日期：107年04月30日

行 政 區 劃	調整前	省市縣市：臺南市	鄉鎮市區：下營區	村里：仁里里	鄰：018 鄰
	調整後	省市縣市：臺南市	鄉鎮市區：下營區	村里：下營里	鄰：013 鄰

序 號	調 整 之 街 路 門 牌	錯誤 註記	序 號	調 整 之 街 路 門 牌	錯誤 註記
29	公園路32巷32號		30	公園路32巷36號	
31	公園路32巷38號				

臺南市麻豆戶政事務所





新舊里鄰門牌對照表

RLRP04120

戶政所別：臺南市麻豆戶政事務所

調整日期：107年04月30日

行	政	調整前	省市縣市：臺南市	鄉鎮市區：下營區	村里：仁里里	鄰：019 鄰
區	劃	調整後	省市縣市：臺南市	鄉鎮市區：下營區	村里：下營里	鄰：013 鄰

序號	調整之街路門牌	錯誤註記	序號	調整之街路門牌	錯誤註記
1	中山路二段2號		2	中山路二段6號	
3	中山路二段16號		4	中山路二段18號	
5	中山路二段20號		6	中山路二段22號	
7	公園路32巷40號		8	公園路32巷42號	
9	公園路32巷46號		10	公園路32巷48號	
11	公園路32巷50號		12	公園路32巷52號	
13	友愛街62巷31號		14	友愛街62巷31之1號	

臺南市麻豆戶政事務所





新舊里鄰門牌對照表

RLRP04120

戶政所別：臺南市麻豆戶政事務所

調整日期：107年04月30日

行	政	調整前	省市縣市：臺南市	鄉鎮市區：下營區	村里：仁里里	鄰：020 鄰
區	劃	調整後	省市縣市：臺南市	鄉鎮市區：下營區	村里：下營里	鄰：013 鄰

序號	調整之街路門牌	錯誤註記	序號	調整之街路門牌	錯誤註記
1	友愛街6 2巷2 3號		2	友愛街6 2巷2 5號	
3	友愛街6 2巷2 9號		4	民族二街1 號	
5	民族二街7 號		6	民族二街9 號	
7	民族二街1 5號		8	民族二街1 7號	
9	民族二街1 9號		10	民族二街2 5號	
11	民族二街2 7巷6 號		12	民族二街2 7巷8 號	
13	民族二街2 7巷1 0號				

臺南市麻豆戶政事務所





新舊里鄰門牌對照表

RLRP04120

戶政所別：臺南市麻豆戶政事務所

調整日期：107年04月30日

行政區	調整前	省市縣市：臺南市	鄉鎮市區：下營區	村里：仁里里	鄰：021 鄰
	調整後	省市縣市：臺南市	鄉鎮市區：下營區	村里：仁里里	鄰：001 鄰

序號	調整之街路門牌	錯誤註記	序號	調整之街路門牌	錯誤註記
1	中山路二段306巷72號		2	中山路二段306巷92號	
3	中山路二段322巷91號		4	仁里街131巷26號	

臺南市麻豆戶政事務所





新舊里鄰門牌對照表

RLRP04120

戶政所別：臺南市麻豆戶政事務所

調整日期：107年04月30日

行	政	調整前	省市縣市：臺南市	鄉鎮市區：下營區	村里：仁里里	鄰：021 鄰
區	劃	調整後	省市縣市：臺南市	鄉鎮市區：下營區	村里：仁里里	鄰：007 鄰

序號	調整之街路門牌	錯誤註記	序號	調整之街路門牌	錯誤註記
1	仁中街45號		2	仁信街1號	
3	仁信街3號		4	仁信街5號	
5	仁信街7號		6	仁信街9號	
7	仁信街11號		8	仁信街13號	
9	仁信街15號		10	仁信街17號	
11	仁信街33號		12	仁信街39號	
13	仁信街41號		14	仁信街43號	
15	仁信街45號		16	仁信街47號	
17	仁信街49號		18	仁信街51號	
19	仁信街53號		20	仁信街55號	
21	仁信街57號		22	仁信街59號	
23	仁信街61號		24	仁信街63號	
25	仁信街65號		26	仁南街6巷41號	
27	仁南街6巷43號		28	仁南街6巷45號	





新舊里鄰門牌對照表

RLRP04120

戶政所別：臺南市麻豆戶政事務所

調整日期：107年04月30日

行 政 區 劃	調整前	省市縣市：臺南市	鄉鎮市區：下營區	村里：仁里里	鄰：021 鄰
	調整後	省市縣市：臺南市	鄉鎮市區：下營區	村里：仁里里	鄰：007 鄰

序號	調整之街路門牌	錯誤註記	序號	調整之街路門牌	錯誤註記
29	仁南街6巷90號		30	仁南街6巷92號	
31	仁南街6巷96號		32	仁南街88號	
33	仁南街90號		34	仁南街97號	
35	仁南街99巷3號		36	仁南街99巷9號	
37	仁南街103號		38	仁南街105號	
39	仁南街110號		40	仁南街127號	
41	仁民街2號		42	仁里街103巷2弄1號	
43	仁里街103巷2弄3號		44	仁里街103巷2弄5號	
45	仁里街103巷2弄7號		46	仁里街103巷2弄9號	
47	仁里街103巷2弄11號		48	仁里街103巷2弄13號	
49	仁里街103巷2弄15號		50	仁里街103巷6號	
51	仁里街103巷8號		52	仁里街103巷10號	
53	仁里街105號		54	仁里街109號	
55	仁里街131巷45號				

臺南市麻豆戶政事務所





新舊里鄰門牌對照表

RLRP04120

戶政所別：臺南市麻豆戶政事務所

調整日期：107年04月30日

行 區	政 劃	調整前	省市縣市：臺南市	鄉鎮市區：下營區	村里：仁里里	鄰：021 鄰
		調整後	省市縣市：臺南市	鄉鎮市區：下營區	村里：仁里里	鄰：008 鄰

序 號	調 整 之 街 路 門 牌	錯 誤 註 記	序 號	調 整 之 街 路 門 牌	錯 誤 註 記
1	中山路二段122巷31號		2	中山路二段122巷63號	
3	仁中街73號		4	仁中街81號	
5	仁中街83號		6	仁中街85巷1號	
7	仁中街85巷3號		8	仁中街85巷5號	
9	仁中街85巷7號		10	仁中街85巷8號	
11	仁中街85巷9號		12	仁中街85巷11號	
13	仁中街85巷13號		14	仁中街85巷15號	
15	仁中街87號		16	仁中街88巷7號	
17	仁中街88巷9號		18	仁中街88巷19號	
19	仁中街89號		20	仁中街90號	
21	仁中街100號		22	仁中街108號	
23	仁中街116巷1號		24	仁中街116巷3號	
25	仁中街116巷5號		26	仁中街116巷7號	
27	仁中街116巷9號		28	仁中街116巷11號	





新舊里鄰門牌對照表

RLRP04120

戶政所別：臺南市麻豆戶政事務所

調整日期：107年04月30日

行 政 區 劃	調整前	省市縣市：臺南市	鄉鎮市區：下營區	村里：仁里里	鄰：021 鄰
	調整後	省市縣市：臺南市	鄉鎮市區：下營區	村里：仁里里	鄰：008 鄰

序號	調整之街路門牌	錯誤註記	序號	調整之街路門牌	錯誤註記
29	仁中街116巷13號		30	仁中街116巷15號	
31	仁中街118號		32	仁中街120號	
33	仁南街118號		34	仁南街130號	
35	仁南街136號		36	仁南街138號	
37	仁南街140號		38	仁南街142號	
39	仁南街146號		40	仁民街1號	
41	仁民街3號		42	仁民街5號	
43	仁民街7號		44	仁民街9號	
45	仁民街11號		46	仁民街19號	
47	仁里街35號		48	仁里街37號	
49	仁里街43號		50	仁里街49巷2號	
51	仁里街49巷6號		52	仁里街49巷8號	
53	仁里街49巷10號		54	仁里街49巷12號	
55	仁里街49巷16號		56	仁里街49巷18號	

臺南市麻豆戶政事務所





新 舊 里 鄰 門 牌 對 照 表

RLRP04120

戶政所別：臺南市麻豆戶政事務所

調整日期：107年04月30日

行 政 區 劃	調整前	省市縣市：臺南市	鄉鎮市區：下營區	村里：仁里里	鄰：021 鄰
	調整後	省市縣市：臺南市	鄉鎮市區：下營區	村里：仁里里	鄰：008 鄰

序 號	調 整 之 街 路 門 牌	錯 誤 註 記	序 號	調 整 之 街 路 門 牌	錯 誤 註 記
57	仁里街49巷20號		58	仁里街51號二樓之1	
59	仁里街51號二樓之2		60	仁里街51號三樓之1	
61	仁里街51號三樓之2		62	仁里街51號四樓之1	
63	仁里街51號四樓之2		64	仁里街51號五樓之1	
65	仁里街51號五樓之2		66	仁里街75號	
67	仁里街77號		68	仁里街85號	
69	仁里街87號				

臺南市麻豆戶政事務所





新舊里鄰門牌對照表

RLRP04120

戶政所別：臺南市麻豆戶政事務所

調整日期：107年04月30日

行 政 區 劃	調整前	省市縣市：臺南市	鄉鎮市區：下營區	村里：仁里里	鄰：022 鄰
	調整後	省市縣市：臺南市	鄉鎮市區：下營區	村里：仁里里	鄰：010 鄰

序號	調整之街路門牌	錯誤註記	序號	調整之街路門牌	錯誤註記
1	九分街143號		2	仁里街122巷1號	
3	仁里街122巷5號		4	仁里街122巷15號	
5	仁里街122巷15號之1		6	仁里街122巷17號	
7	仁里街122巷19號		8	仁里街122巷21號	
9	仁里街122巷23號		10	仁里街122巷25弄2號	
11	仁里街122巷25弄6號		12	仁里街122巷25弄8號	
13	仁里街122巷25弄10號		14	仁里街122巷25弄12號	
15	仁里街122巷25弄16號		16	仁里街122巷25弄18號	
17	仁里街122巷25弄20號		18	仁里街122巷25弄22號	
19	仁里街122巷25弄26號		20	仁里街122巷25弄28號	
21	仁里街122巷25弄30號		22	仁里街122巷25弄32號	
23	仁里街122巷25弄36號		24	仁里街122巷27號	
25	仁里街122巷29號		26	仁里街122巷31號	
27	仁里街122巷33號		28	仁里街122巷61號	

臺南市麻豆戶政事務所





新舊里鄰門牌對照表

RLRP04120

戶政所別：臺南市麻豆戶政事務所

調整日期：107年04月30日

行 政 區 劃	調整前	省市縣市：臺南市	鄉鎮市區：下營區	村里：仁里里	鄰：022 鄰
	調整後	省市縣市：臺南市	鄉鎮市區：下營區	村里：仁里里	鄰：010 鄰

序 號	調 整 之 街 路 門 牌	錯誤 註記	序 號	調 整 之 街 路 門 牌	錯誤 註記
29	仁里街126號		30	仁里街128號	
31	仁里街138號		32	仁里街146號	
33	仁里街150號		34	仁里街158巷1號	
35	仁里街158巷2號		36	仁里街158巷2之1號	
37	仁里街158巷3號		38	仁里街158巷5號	
39	仁里街158巷18號		40	仁里街160號	
41	仁里街166號		42	仁里街168號	
43	仁里街170號		44	仁里街172號	
45	仁里街176巷2號		46	仁里街176巷6號	
47	仁里街176巷7弄2號		48	仁里街176巷7弄3號	
49	仁里街176巷7弄15號		50	仁里街176巷8號	
51	仁里街176巷9號		52	仁里街176巷10號	
53	仁里街176巷59號		54	仁里街178號	
55	仁里街180號		56	仁里街198號	





新 舊 里 鄰 門 牌 對 照 表

RLRP04120

戶政所別：臺南市麻豆戶政事務所

調整日期：107年04月30日

行 政 區 劃	調整前	省市縣市：臺南市	鄉鎮市區：下營區	村里：仁里里	鄰：022 鄰
	調整後	省市縣市：臺南市	鄉鎮市區：下營區	村里：仁里里	鄰：010 鄰

序 號	調 整 之 街 路 門 牌	錯 誤 註 記	序 號	調 整 之 街 路 門 牌	錯 誤 註 記
57	仁里街248巷26號		58	仁里街248巷30號	
59	仁里街248巷31號		60	仁里街248巷41號	
61	仁里街248巷51號		62	仁里街302巷1號	
63	仁里街302巷9號		64	仁里街302巷17號	
65	仁里街302巷20號		66	仁里街302巷26號	
67	仁里街380巷7號		68	仁里街402巷55號	
69	仁里街438巷25號		70	仁里街438巷66號	
71	仁里街438巷72號		72	仁里街438巷82號	

臺南市麻豆戶政事務所





新舊里鄰門牌對照表

RLRP04120

戶政所別：臺南市麻豆戶政事務所

調整日期：107年04月30日

行 區	政 劃	調整前	省市縣市：臺南市	鄉鎮市區：下營區	村里：仁里里	鄰：023 鄰
		調整後	省市縣市：臺南市	鄉鎮市區：下營區	村里：仁里里	鄰：006 鄰

序 號	調 整 之 街 路 門 牌	錯誤 註記	序 號	調 整 之 街 路 門 牌	錯誤 註記
1	中山路二段72號		2	中山路二段122巷29號	
3	中山路二段122巷36號		4	仁中街38號	
5	仁中街40號		6	仁中街48巷1號	
7	仁中街48巷2弄1號		8	仁中街48巷2弄3號	
9	仁中街48巷2弄5號		10	仁中街48巷2弄7號	
11	仁中街48巷2弄9號		12	仁中街48巷2弄11號	
13	仁中街48巷2弄13號		14	仁中街48巷2弄15號	
15	仁中街48巷3號		16	仁中街48巷6號	
17	仁中街48巷8號		18	仁中街48巷9號	
19	仁中街48巷10號		20	仁中街48巷11號	
21	仁中街48巷12號		22	仁中街48巷13號	
23	仁中街48巷15號		24	仁中街48巷16號	
25	仁中街48巷17號		26	仁中街48巷18號	
27	仁中街48巷19號		28	仁中街48巷20號	

臺南市麻豆戶政事務所





RLRP04120

戶政所別：臺南市麻豆戶政事務所

調整日期：107年04月30日

新舊里鄰門牌對照表

行 政 區 劃	調整前	省市縣市：臺南市	鄉鎮市區：下營區	村里：仁里里	鄰：023 鄰
	調整後	省市縣市：臺南市	鄉鎮市區：下營區	村里：仁里里	鄰：006 鄰

序號	調整之街路門牌	錯誤註記	序號	調整之街路門牌	錯誤註記
29	仁中街48巷22號		30	仁中街48巷25號	
31	仁中街48巷26號		32	仁中街48巷28號	
33	仁中街48巷30號		34	仁中街48巷32弄1號	
35	仁中街48巷32弄3號		36	仁中街48巷32弄5號	
37	仁中街48巷32弄7號		38	仁中街48巷32弄9號	
39	仁中街48巷32弄11號		40	仁中街48巷32弄13號	
41	仁中街48巷32弄15號		42	仁中街78號	
43	仁中街80巷2號		44	仁中街82號	
45	仁中街88巷10號		46	仁中街88巷16號	
47	仁中街88巷26號		48	仁中街88巷28號	
49	仁中街88巷30號		50	仁里街23巷2號	
51	仁里街23巷6號		52	仁里街23巷12號	
53	仁里街23巷16號		54	仁里街23巷18號	
55	仁里街23巷20號		56	仁里街23巷22號	





新舊里鄰門牌對照表

RLRP04120

戶政所別：臺南市麻豆戶政事務所

調整日期：107年04月30日

行	政	調整前	省市縣市：臺南市	鄉鎮市區：下營區	村里：宅內里	鄰：004 鄰
區	劃	調整後	省市縣市：臺南市	鄉鎮市區：下營區	村里：宅內里	鄰：003 鄰

序號	調整之街路門牌	錯誤註記	序號	調整之街路門牌	錯誤註記
1	人和三街82號		2	人和三街86號	
3	人和三街88號		4	人和三街90號	
5	人和三街92號		6	人和三街96號	
7	人和三街98號		8	友愛街149巷10號	
9	友愛街149巷11號		10	友愛街149巷18號	
11	友愛街149巷20號		12	友愛街149巷22號	
13	友愛街149巷36號		14	友愛街151號	
15	友愛街153號		16	友愛街155號	
17	友愛街159號		18	友愛街161號	
19	友愛街167號		20	友愛街169號	
21	友愛街173號		22	友愛街175號	
23	友愛街176號		24	友愛街177號	
25	友愛街178號		26	友愛街179號	
27	友愛街183號		28	友愛街186號	





新舊里鄰門牌對照表

RLRP04120

戶政所別：臺南市麻豆戶政事務所

調整日期：107年04月30日

行 區	政 劃	調整前	省市縣市：臺南市	鄉鎮市區：下營區	村里：宅內里	鄰：004 鄰
		調整後	省市縣市：臺南市	鄉鎮市區：下營區	村里：宅內里	鄰：003 鄰

序 號	調 整 之 街 路 門 牌	錯 誤 註 記	序 號	調 整 之 街 路 門 牌	錯 誤 註 記
29	友愛街187巷31弄21號		30	友愛街187巷63號	
31	友愛街190號		32	友愛街206巷22弄7號	
33	友愛街206巷22弄9號		34	友愛街206巷22弄11號	

臺南市麻豆戶政事務所





新舊里鄰門牌對照表

RLRP04120

戶政所別：臺南市麻豆戶政事務所

調整日期：107年04月30日

行 區	政 劃	調整前	省市縣市：臺南市	鄉鎮市區：下營區	村里：宅內里	鄰：005 鄰
		調整後	省市縣市：臺南市	鄉鎮市區：下營區	村里：宅內里	鄰：003 鄰

序 號	調 整 之 街 路 門 牌	錯 誤 註 記	序 號	調 整 之 街 路 門 牌	錯 誤 註 記
1	友愛街206巷1號		2	友愛街206巷16弄1號	
3	友愛街206巷16弄5號		4	友愛街206巷16弄7號	
5	友愛街206巷16弄13號		6	友愛街206巷22弄1號	
7	友愛街206巷22弄3號		8	友愛街206巷28號	
9	宅內街69號				

臺南市麻豆戶政事務所





RLRP04120

戶政所別：臺南市麻豆戶政事務所

調整日期：107年04月30日

新舊里鄰門牌對照表

行	政	調整前	省市縣市：臺南市	鄉鎮市區：下營區	村里：宅內里	鄰：006 鄰
區	劃	調整後	省市縣市：臺南市	鄉鎮市區：下營區	村里：宅內里	鄰：004 鄰

序號	調整之街路門牌	錯誤註記	序號	調整之街路門牌	錯誤註記
1	中正北路187巷100號		2	公園路468號	
3	公園路472號		4	公園路476號	
5	友愛街187巷2號		6	友愛街187巷2之3號	
7	友愛街187巷12弄18號		8	友愛街187巷12弄20號	
9	友愛街187巷12弄21號		10	友愛街187巷12弄21號之2	
11	友愛街187巷12弄22號		12	友愛街187巷12弄27號	
13	友愛街187巷12弄29號		14	友愛街187巷28號	
15	友愛街187巷32號		16	友愛街187巷38號	
17	友愛街187巷52號		18	友愛街187巷66號	
19	友愛街187巷78號		20	友愛街187巷86號	
21	友愛街187巷90號		22	友愛街187巷102號	
23	友愛街187巷116號		24	友愛街187巷122號	
25	友愛街187巷126號		26	友愛街187巷132號	
27	友愛街187巷146號		28	友愛街187巷152號	





新舊里鄰門牌對照表

RLRP04120

戶政所別：臺南市麻豆戶政事務所

調整日期：107年04月30日

行	政	調整前	省市縣市：臺南市	鄉鎮市區：下營區	村里：宅內里	鄰：006 鄰
區	劃	調整後	省市縣市：臺南市	鄉鎮市區：下營區	村里：宅內里	鄰：004 鄰

序號	調整之街路門牌	錯誤註記	序號	調整之街路門牌	錯誤註記
29	友愛街187巷156號		30	友愛街187巷158號	
31	友愛街187巷160號		32	友愛街220號	
33	友愛街222號		34	友愛街226號	
35	友愛街228號		36	友愛街230號	
37	宅內街58號		38	宅內街68號	
39	宅內街70號		40	宅內街72號	
41	宅內街76號		42	宅內街80號	
43	宅內街86號		44	宅內街88號	
45	宅內街96號		46	宅內街98號	
47	東興三街39號		48	東興三街42號	
49	東興三街45號		50	東興三街48號	
51	東興三街50號		52	東興三街52號	
53	東興三街56號		54	東興三街57號	
55	東興三街66號		56	東興三街72巷2號	





新舊里鄰門牌對照表

RLRP04120

戶政所別：臺南市麻豆戶政事務所

調整日期：107年04月30日

行政區	調整前	省市縣市：臺南市	鄉鎮市區：下營區	村里：宅內里	鄰：006 鄰
	調整後	省市縣市：臺南市	鄉鎮市區：下營區	村里：宅內里	鄰：004 鄰

序號	調整之街路門牌	錯誤註記	序號	調整之街路門牌	錯誤註記
57	東興三街72巷10號		58	東興三街76號	
59	東興三街78號				

臺南市麻豆戶政事務所





新 舊 里 鄰 門 牌 對 照 表

RLRP04120

戶政所別：臺南市麻豆戶政事務所

調整日期：107年04月30日

行 政 區 劃	調整前	省市縣市：臺南市	鄉鎮市區：下營區	村里：宅內里	鄰：007 鄰
	調整後	省市縣市：臺南市	鄉鎮市區：下營區	村里：宅內里	鄰：004 鄰

序 號	調 整 之 街 路 門 牌	錯 誤 註 記	序 號	調 整 之 街 路 門 牌	錯 誤 註 記
1	人和三街76巷2號		2	人和三街76巷5號	
3	人和三街76巷16號		4	人和三街76巷18號	
5	宅內街53號		6	宅內街55號	
7	宅內街59號		8	宅內街61號	

臺南市麻豆戶政事務所





新 舊 里 鄰 門 牌 對 照 表

RLRP04120

戶政所別：臺南市麻豆戶政事務所

調整日期：107年04月30日

行 政 區 劃	調整前	省市縣市：臺南市	鄉鎮市區：下營區	村里：宅內里	鄰：008 鄰
	調整後	省市縣市：臺南市	鄉鎮市區：下營區	村里：宅內里	鄰：005 鄰

序 號	調 整 之 街 路 門 牌	錯 誤 註 記	序 號	調 整 之 街 路 門 牌	錯 誤 註 記
1	人和三街59巷1號		2	人和三街63號	
3	人和三街65號		4	人和三街71巷3號	
5	人和三街71巷5號		6	人和三街71巷9號	
7	人和三街72號		8	人和三街78號	
9	人和三街78號之1		10	人和三街80號	

臺南市麻豆戶政事務所





新舊里鄰門牌對照表

RLRP04120

戶政所別：臺南市麻豆戶政事務所

調整日期：107年04月30日

行	政	調整前	省市縣市：臺南市	鄉鎮市區：下營區	村里：宅內里	鄰：009 鄰
區	劃	調整後	省市縣市：臺南市	鄉鎮市區：下營區	村里：宅內里	鄰：005 鄰

序號	調整之街路門牌	錯誤註記	序號	調整之街路門牌	錯誤註記
1	人和三街71巷2號		2	人和三街71巷6號	
3	人和三街71巷8號		4	人和三街71巷12號	
5	人和三街71巷15號		6	人和三街71巷16號	
7	人和三街71巷18號		8	人和三街71巷19號	
9	人和三街71巷20號		10	人和三街71巷21號	
11	人和三街73號		12	人和三街75號	
13	人和三街77號		14	人和三街79號	
15	人和三街81號		16	人和三街83號	
17	友愛街150號		18	友愛街156號	
19	友愛街158號		20	友愛街160號	
21	友愛街168號				

臺南市麻豆戶政事務所





新舊里鄰門牌對照表

RLRP04120

戶政所別：臺南市麻豆戶政事務所

調整日期：107年04月30日

行 區	政 劃	調整前	省市縣市：臺南市	鄉鎮市區：下營區	村里：宅內里	鄰：010 鄰
		調整後	省市縣市：臺南市	鄉鎮市區：下營區	村里：宅內里	鄰：005 鄰

序 號	調 整 之 街 路 門 牌	錯 誤 註 記	序 號	調 整 之 街 路 門 牌	錯 誤 註 記
1	人和三街71巷11弄8號		2	人和三街71巷11弄16號	
3	人和三街71巷11弄18號		4	人和三街71巷11弄20號	
5	人和三街71巷27弄3號		6	人和三街71巷27弄5號	
7	人和三街71巷27弄7號		8	人和三街71巷27弄9號	
9	玄德街43巷9號		10	玄德街43巷11號	
11	玄德街43巷13號		12	玄德街43巷15號	
13	玄德街43巷17號		14	玄德街43巷18號	
15	玄德街43巷19號				

臺南市麻豆戶政事務所





新舊里鄰門牌對照表

RLRP04120

戶政所別：臺南市麻豆戶政事務所

調整日期：107年04月30日

行 區	政 劃	調整前	省市縣市：臺南市	鄉鎮市區：下營區	村里：宅內里	鄰：011 鄰
		調整後	省市縣市：臺南市	鄉鎮市區：下營區	村里：宅內里	鄰：005 鄰

序 號	調 整 之 街 路 門 牌	錯 誤 註 記	序 號	調 整 之 街 路 門 牌	錯 誤 註 記
1	人和三街71巷22號		2	人和三街71巷23號	
3	人和三街71巷25號		4	人和三街71巷33號	
5	友愛街126巷19號				

臺南市麻豆戶政事務所





新舊里鄰門牌對照表

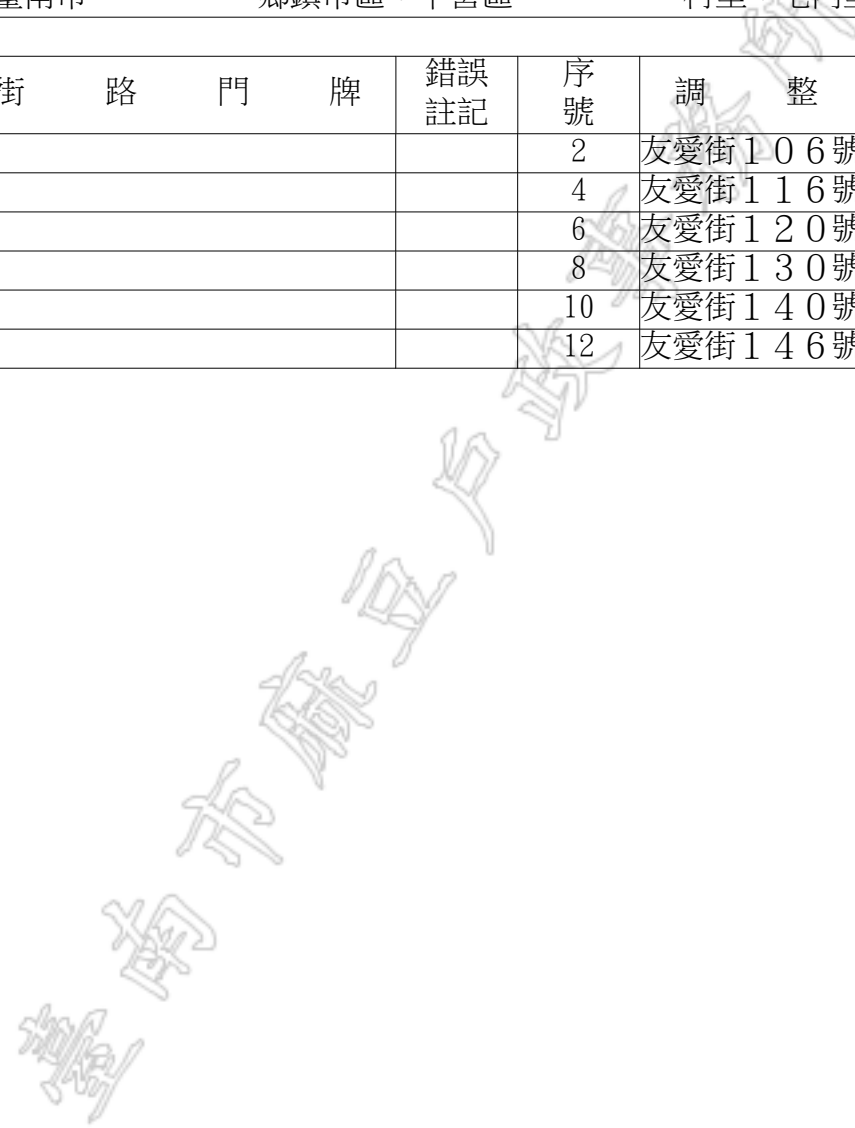
RLRP04120

戶政所別：臺南市麻豆戶政事務所

調整日期：107年04月30日

行	政	調整前	省市縣市：臺南市	鄉鎮市區：下營區	村里：宅內里	鄰：012 鄰
區	劃	調整後	省市縣市：臺南市	鄉鎮市區：下營區	村里：宅內里	鄰：006 鄰

序號	調整之街路門牌	錯誤註記	序號	調整之街路門牌	錯誤註記
1	友愛街102巷3號		2	友愛街106號	
3	友愛街112號		4	友愛街116號	
5	友愛街118號		6	友愛街120號	
7	友愛街128號		8	友愛街130號	
9	友愛街138號		10	友愛街140號	
11	友愛街142號		12	友愛街146號	





新舊里鄰門牌對照表

RLRP04120

戶政所別：臺南市麻豆戶政事務所

調整日期：107年04月30日

行 區	政 劃	調整前	省市縣市：臺南市	鄉鎮市區：下營區	村里：宅內里	鄰：013 鄰
		調整後	省市縣市：臺南市	鄉鎮市區：下營區	村里：宅內里	鄰：006 鄰

序 號	調 整 之 街 路 門 牌	錯 誤 註 記	序 號	調 整 之 街 路 門 牌	錯 誤 註 記
1	人和三街71巷35號		2	人和三街71巷37號	
3	人和三街71巷39號		4	人和三街71巷41號	
5	人和三街71巷43號		6	人和三街71巷47弄1號	
7	人和三街71巷47弄3號		8	人和三街71巷47弄5號	
9	友愛街102巷7號		10	友愛街102巷11號	
11	友愛街126巷10號		12	友愛街126巷12號	
13	友愛街126巷16號		14	友愛街126巷18號	
15	友愛街126巷20號		16	玄德街43巷21號	

臺南市麻豆戶政事務所





新 舊 里 鄰 門 牌 對 照 表

RLRP04120

戶政所別：臺南市麻豆戶政事務所

調整日期：107年04月30日

行 政 區 劃	調整前	省市縣市：臺南市	鄉鎮市區：下營區	村里：宅內里	鄰：014 鄰
	調整後	省市縣市：臺南市	鄉鎮市區：下營區	村里：宅內里	鄰：006 鄰

序 號	調 整 之 街 路 門 牌	錯 誤 註 記	序 號	調 整 之 街 路 門 牌	錯 誤 註 記
1	人和三街71巷51號		2	人和三街71巷51之1號	
3	人和三街71巷53號		4	民族二街10號	
5	民族二街16號		6	民族二街20號	
7	民族二街22號		8	民族二街22之1號	
9	民族二街28號				

臺南市麻豆戶政事務所





新舊里鄰門牌對照表

RLRP04120

戶政所別：臺南市麻豆戶政事務所

調整日期：107年04月30日

行 區	政 劃	調整前	省市縣市：臺南市	鄉鎮市區：下營區	村里：宅內里	鄰：015 鄰
		調整後	省市縣市：臺南市	鄉鎮市區：下營區	村里：宅內里	鄰：007 鄰

序 號	調 整 之 街 路 門 牌	錯 誤 註 記	序 號	調 整 之 街 路 門 牌	錯 誤 註 記
1	民族二街8號		2	玄德街17號	
3	玄德街19號		4	玄德街21號	
5	玄德街23號		6	玄德街25號	
7	玄德街27號		8	玄德街29號	
9	玄德街31號		10	玄德街33號	
11	玄德街35號		12	玄德街39號	
13	玄德街41號		14	玄德街43巷5號	
15	玄德街43巷7號		16	玄德街45號	
17	玄德街47號				

臺南市麻豆戶政事務所





新 舊 里 鄰 門 牌 對 照 表

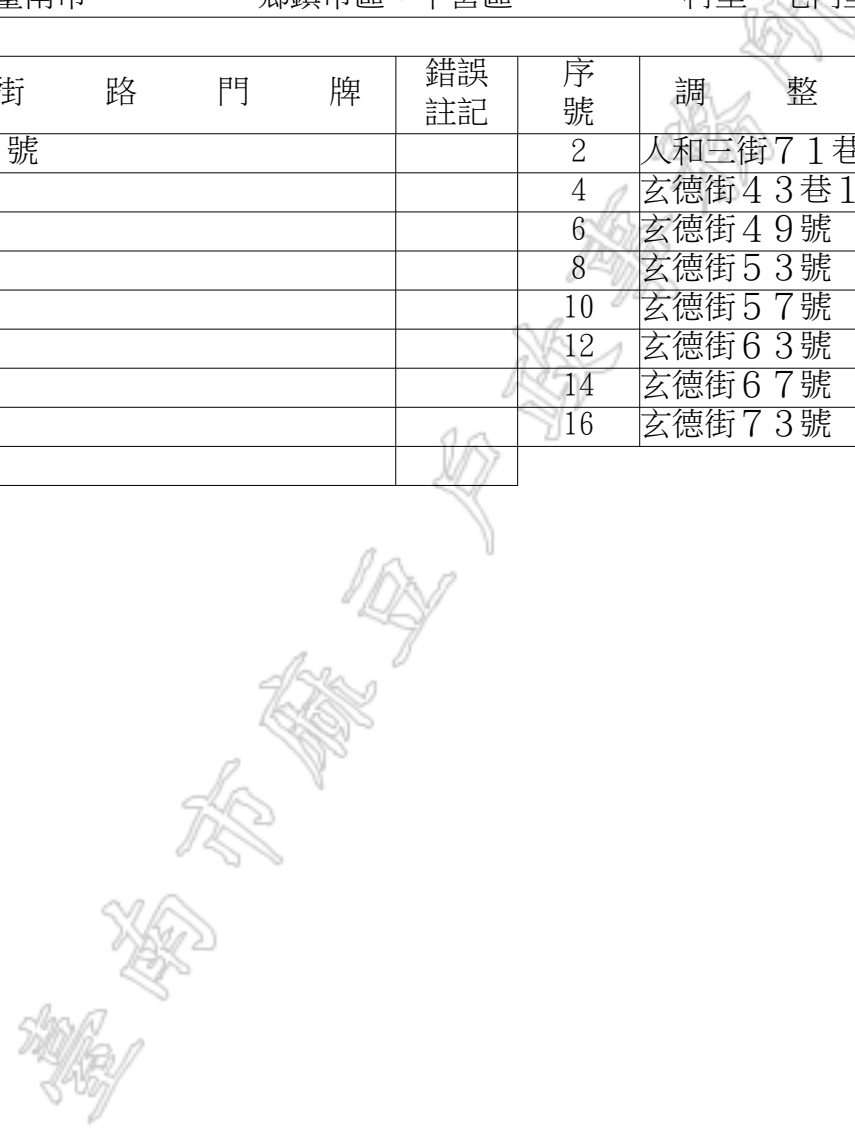
RLRP04120

戶政所別：臺南市麻豆戶政事務所

調整日期：107年04月30日

行 政 區 劃	調整前	省市縣市：臺南市	鄉鎮市區：下營區	村里：宅內里	鄰：016 鄰
	調整後	省市縣市：臺南市	鄉鎮市區：下營區	村里：宅內里	鄰：007 鄰

序 號	調 整 之 街 路 門 牌	錯 誤 註 記	序 號	調 整 之 街 路 門 牌	錯 誤 註 記
1	人和三街71巷11弄31號		2	人和三街71巷11弄33號	
3	玄德街43巷8號		4	玄德街43巷10號	
5	玄德街43巷12號		6	玄德街49號	
7	玄德街51號		8	玄德街53號	
9	玄德街55號		10	玄德街57號	
11	玄德街59號		12	玄德街63號	
13	玄德街65號		14	玄德街67號	
15	玄德街71號		16	玄德街73號	
17	玄德街75號				





新舊里鄰門牌對照表

RLRP04120

戶政所別：臺南市麻豆戶政事務所

調整日期：107年04月30日

行	政	調整前	省市縣市：臺南市	鄉鎮市區：下營區	村里：宅內里	鄰：017 鄰
區	劃	調整後	省市縣市：臺南市	鄉鎮市區：下營區	村里：宅內里	鄰：007 鄰

序號	調整之街路門牌	錯誤註記	序號	調整之街路門牌	錯誤註記
1	人和三街25號		2	人和三街41巷7號	
3	人和三街41巷13號		4	人和三街41巷15弄1號一樓	
5	人和三街41巷15弄1號二樓		6	人和三街41巷15弄1號三樓	
7	人和三街41巷15弄2號		8	人和三街41巷15弄2之1號	
9	人和三街41巷15弄3號		10	人和三街41巷15弄6號	
11	人和三街41巷15弄8號		12	人和三街41巷16號	
13	人和三街71巷11弄25號		14	玄德街85號	
15	玄德街89號				

臺南市麻豆戶政事務所





新 舊 里 鄰 門 牌 對 照 表

RLRP04120

戶政所別：臺南市麻豆戶政事務所

調整日期：107年04月30日

行 政 區 劃	調整前	省市縣市：臺南市	鄉鎮市區：下營區	村里：宅內里	鄰：018 鄰
	調整後	省市縣市：臺南市	鄉鎮市區：下營區	村里：宅內里	鄰：008 鄰

序 號	調 整 之 街 路 門 牌	錯 誤 註 記	序 號	調 整 之 街 路 門 牌	錯 誤 註 記
1	人和三街29號		2	人和三街31號	
3	人和三街33號		4	人和三街39號	
5	人和三街41巷8號		6	人和三街47號	
7	人和三街50號		8	人和三街52號	
9	人和三街56號		10	人和三街60號	
11	人和三街62號		12	人和三街66號	
13	人和三街68號		14	人和三街70巷5弄1號	
15	人和三街70巷5弄2號		16	人和三街70巷5弄3號	
17	人和三街70巷5弄5號		18	人和三街70巷5弄6號	
19	人和三街70巷5弄7號		20	人和三街70巷5弄8號	
21	人和三街70巷5弄10號		22	人和三街70巷5弄12號	
23	人和三街70巷5弄16號				

臺南市麻豆戶政事務所





新舊里鄰門牌對照表

RLRP04120

戶政所別：臺南市麻豆戶政事務所

調整日期：107年04月30日

行 區	政 劃	調整前	省市縣市：臺南市	鄉鎮市區：下營區	村里：宅內里	鄰：019 鄰
		調整後	省市縣市：臺南市	鄉鎮市區：下營區	村里：宅內里	鄰：008 鄰

序 號	調 整 之 街 路 門 牌	錯 誤 註 記	序 號	調 整 之 街 路 門 牌	錯 誤 註 記
1	人和三街18號		2	人和三街20號	
3	人和三街22號		4	人和三街26號	
5	宅內街7號		6	宅內街9號	
7	宅內街19號		8	宅內街27號	

臺南市麻豆戶政事務所





新舊里鄰門牌對照表

RLRP04120

戶政所別：臺南市麻豆戶政事務所

調整日期：107年04月30日

行 區	政 劃	調整前	省市縣市：臺南市	鄉鎮市區：下營區	村里：宅內里	鄰：020 鄰
		調整後	省市縣市：臺南市	鄉鎮市區：下營區	村里：宅內里	鄰：009 鄰

序 號	調 整 之 街 路 門 牌	錯誤 註記	序 號	調 整 之 街 路 門 牌	錯誤 註記
1	中正北路135號		2	中正北路137號	
3	中正北路147號		4	中正北路157巷3號	
5	中正北路159號		6	中正北路167巷6號	
7	中正北路167巷19號		8	中正北路167巷20號	
9	中正北路169號		10	中正北路187巷15號	
11	中正北路187巷78弄20號		12	中正北路187巷78弄42號	
13	中正北路187巷80號		14	中正北路187巷88號	
15	中正北路189號		16	中正北路195號	
17	中正北路197巷5號		18	中正北路199號	
19	中正北路211號		20	中正北路213巷70號	
21	中正北路215號		22	中正北路235巷19號	
23	中正北路235巷20號		24	中正北路235巷21號	
25	中正北路235巷22號		26	中正北路235巷27號	
27	中正北路235巷28號		28	中正北路255巷8號	

臺南市麻豆戶政事務所





新舊里鄰門牌對照表

RLRP04120

戶政所別：臺南市麻豆戶政事務所

調整日期：107年04月30日

行	政	調整前	省市縣市：臺南市	鄉鎮市區：下營區	村里：宅內里	鄰：020 鄰
區	劃	調整後	省市縣市：臺南市	鄉鎮市區：下營區	村里：宅內里	鄰：009 鄰

序號	調整之街路門牌	錯誤註記	序號	調整之街路門牌	錯誤註記
29	中正北路255巷19號		30	中正北路255巷23號	
31	宅內街11號		32	宅內街22號	
33	宅內街26號		34	宅內街32號	
35	宅內街36號		36	宅內街40巷1號	
37	宅內街40巷3號		38	宅內街41號	
39	宅內街43號		40	宅內街46號	
41	宅內街47號		42	宅內街48號	
43	宅內街50號		44	宅內街51號	
45	宅內街56號		46	東興三街9號	
47	東興三街11號		48	東興三街13號	
49	東興三街17號		50	東興三街23號	
51	東興三街25號		52	東興三街27號	

臺南市麻豆戶政事務所





新舊里鄰門牌對照表

RLRP04120

戶政所別：臺南市麻豆戶政事務所

調整日期：107年04月30日

行 政 區 劃	調整前	省市縣市：臺南市	鄉鎮市區：下營區	村里：新興里	鄰：001 鄰
	調整後	省市縣市：臺南市	鄉鎮市區：下營區	村里：新興里	鄰：002 鄰

序 號	調 整 之 街 路 門 牌	錯誤 註記	序 號	調 整 之 街 路 門 牌	錯誤 註記
1	人和一街70號		2	東興一街122號	
3	東興一街125巷8號		4	東興一街126號	
5	東興一街130號		6	東興一街131號	
7	東興一街140號		8	東興一街142號	
9	東興一街146號		10	東興一街148號	
11	東興一街150號		12	東興一街152號	
13	東興一街156號		14	東興一街160號	
15	東興一街170號		16	東興一街172號	
17	東興一街182號		18	自由街58號	
19	自由街60巷3號		20	自由街60巷9號	
21	自由街68號		22	自由街70號	
23	自由街80號		24	自由街96號	
25	自由街102號		26	自由街110號	
27	自由街120號		28	自由街132巷16號	





新舊里鄰門牌對照表

RLRP04120

戶政所別：臺南市麻豆戶政事務所

調整日期：107年04月30日

行 政 區 劃	調整前	省市縣市：臺南市	鄉鎮市區：下營區	村里：新興里	鄰：001 鄰
	調整後	省市縣市：臺南市	鄉鎮市區：下營區	村里：新興里	鄰：002 鄰

序 號	調 整 之 街 路 門 牌	錯誤 註記	序 號	調 整 之 街 路 門 牌	錯誤 註記
29	自由街132巷18號		30	自由街132巷20號	
31	自由街132巷23號		32	自由街132巷25號	
33	自由街132巷27號		34	自由街132巷28弄1號	
35	自由街132巷28弄3號		36	自由街132巷28弄5號	
37	自由街132巷28弄7號		38	自由街132巷28弄9號	
39	自由街132巷28弄10號		40	自由街132巷28弄11號	
41	自由街132巷28弄12號		42	自由街132巷28弄13號	
43	自由街132巷28弄15號		44	自由街132巷28弄18號	
45	自由街132巷28弄20號		46	自由街132巷29號	
47	自由街132巷31號		48	自由街132巷33號	
49	自由街132巷35弄1號		50	自由街132巷35弄3號	
51	自由街132巷35弄5號		52	自由街132巷35弄7號	
53	自由街160號				

臺南市麻豆區





新舊里鄰門牌對照表

RLRP04120

戶政所別：臺南市麻豆戶政事務所

調整日期：107年04月30日

行 政 區 劃	調整前	省市縣市：臺南市	鄉鎮市區：下營區	村里：新興里	鄰：002 鄰
	調整後	省市縣市：臺南市	鄉鎮市區：下營區	村里：新興里	鄰：003 鄰

序號	調整之街路門牌	錯誤註記	序號	調整之街路門牌	錯誤註記
1	人和一街16號		2	人和一街18號	
3	人和一街20號		4	人和一街22號	
5	人和一街26號		6	人和一街28號	
7	人和一街36號		8	人和一街40號	
9	人和一街42號		10	人和一街50號	
11	人和一街52號		12	人和一街56號	
13	人和一街58號		14	人和一街66號	
15	人和一街68號		16	東興一街91號	
17	東興一街103巷1號		18	自由街60巷17號	
19	自由街60巷19號		20	自由街60巷21號	
21	自由街60巷27號		22	自由街60巷33號	
23	自由街60巷39號		24	自由街60巷41號	
25	自由街60巷45號				

臺南市麻豆戶政事務所





新舊里鄰門牌對照表

RLRP04120

戶政所別：臺南市麻豆戶政事務所

調整日期：107年04月30日

行	政	調整前	省市縣市：臺南市	鄉鎮市區：下營區	村里：新興里	鄰：004 鄰
區	劃	調整後	省市縣市：臺南市	鄉鎮市區：下營區	村里：新興里	鄰：005 鄰

序號	調整之街路門牌	錯誤註記	序號	調整之街路門牌	錯誤註記
1	中山路一段251巷6號		2	中山路一段251巷10號	
3	中山路一段251巷20號		4	中山路一段253號	
5	中山路一段257號		6	中山路一段259號	
7	中山路一段261號		8	中山路一段263號	
9	中山路一段265號		10	中山路一段267號	
11	中山路一段269號		12	中山路一段271號	
13	中山路一段273號		14	中山路一段275號	
15	中山路一段277號		16	中山路一段281號	
17	中山路一段285號		18	中山路一段287號	
19	中山路一段289號		20	中山路一段293號	
21	中山路一段295號		22	人和一街1號	
23	人和一街3號		24	人和一街5號	
25	人和一街7號		26	人和一街9號	
27	人和一街15號		28	人和一街15號（臺南市麻豆戶政事務所下營辦公處）	





新舊里鄰門牌對照表

RLRP04120

戶政所別：臺南市麻豆戶政事務所

調整日期：107年04月30日

行	政	調整前	省市縣市：臺南市	鄉鎮市區：下營區	村里：新興里	鄰：004 鄰
區	劃	調整後	省市縣市：臺南市	鄉鎮市區：下營區	村里：新興里	鄰：005 鄰

序號	調整之街路門牌	錯誤註記	序號	調整之街路門牌	錯誤註記
29	人和一街2 1巷1號		30	人和一街2 1巷2號	
31	人和一街2 1巷3號		32	人和一街2 1巷5號	
33	人和一街2 1巷6號		34	人和一街2 1巷7號	
35	人和一街2 1巷8號		36	人和一街2 1巷9號	
37	人和一街2 1巷10號		38	人和一街2 1巷11號	
39	人和一街2 1巷19號		40	人和一街2 5號	
41	人和一街2 7號		42	人和一街2 9號	
43	人和一街3 1號		44	人和一街3 3號	
45	人和一街3 7號		46	人和一街4 3號	
47	勝利街3號		48	勝利街5號	

臺南市麻豆戶政事務所





新舊里鄰門牌對照表

RLRP04120

戶政所別：臺南市麻豆戶政事務所

調整日期：107年04月30日

行 區	政 劃	調整前	省市縣市：臺南市	鄉鎮市區：下營區	村里：新興里	鄰：005 鄰
		調整後	省市縣市：臺南市	鄉鎮市區：下營區	村里：新興里	鄰：006 鄰

序 號	調 整 之 街 路 門 牌	錯 誤 註 記	序 號	調 整 之 街 路 門 牌	錯 誤 註 記
1	中山路一段163號		2	中山路一段177號	
3	中山路一段239號		4	中山路一段241巷31號	
5	中山路一段245號		6	中山路一段251巷5號	
7	中山路一段251巷19號		8	中山路一段251巷21號	
9	中山路一段251巷23號		10	中山路一段251巷27號	
11	人和一街45號		12	人和一街47號	
13	人和一街49號		14	人和一街51號	
15	人和一街57巷6號		16	人和一街63號	
17	自由街2號		18	自由街6號	
19	自由街22號		20	自由街30號	
21	自由街46號		22	自由街52號	

臺南市麻豆戶政事務所





新舊里鄰門牌對照表

RLRP04120

戶政所別：臺南市麻豆戶政事務所

調整日期：107年04月30日

行 政 區 劃	調整前	省市縣市：臺南市	鄉鎮市區：下營區	村里：新興里	鄰：006 鄰
	調整後	省市縣市：臺南市	鄉鎮市區：下營區	村里：新興里	鄰：010 鄰

序號	調整之街路門牌	錯誤註記	序號	調整之街路門牌	錯誤註記
1	中華街160號		2	中華街162號	
3	中華街166號		4	中華街168號	
5	中華街170號		6	中華街172號	
7	中華街176號		8	中華街178號	
9	中華街180號		10	中華街182號	
11	中華街186巷1號		12	中華街186巷2弄1號	
13	中華街186巷2弄2號		14	中華街186巷2弄3號	
15	中華街186巷2弄5號		16	中華街186巷2弄6號	
17	中華街186巷2弄7號		18	中華街186巷3號	
19	中華街188號		20	中華街190號	
21	中華街192號		22	中華街196號	
23	中華街198號		24	中華街202巷2號	
25	中華街202巷8號		26	中華街202巷10號	
27	中華街202巷12號		28	中華街202巷16號	

臺南市麻豆戶政事務所





新舊里鄰門牌對照表

RLRP04120

戶政所別：臺南市麻豆戶政事務所

調整日期：107年04月30日

行	政	調整前	省市縣市：臺南市	鄉鎮市區：下營區	村里：新興里	鄰：006 鄰
區	劃	調整後	省市縣市：臺南市	鄉鎮市區：下營區	村里：新興里	鄰：010 鄰

序號	調整之街路門牌	錯誤註記	序號	調整之街路門牌	錯誤註記
29	中華街202巷18號		30	中華街202巷20弄1號	
31	中華街202巷20弄2號		32	中華街202巷20弄3號	
33	中華街202巷20弄6號		34	慈惠街18號	
35	慈惠街20號		36	慈惠街22號	
37	慈惠街26巷1號		38	慈惠街26巷2號	
39	慈惠街26巷3號		40	慈惠街26巷5號	
41	慈惠街26巷6號		42	慈惠街26巷7號	
43	慈惠街26巷8號		44	慈惠街26巷9號	
45	慈惠街26巷10號		46	慈惠街26巷11號	
47	慈惠街26巷12號		48	慈惠街26巷13號	
49	慈惠街26巷15號		50	慈惠街26巷16號	
51	慈惠街26巷17號		52	慈惠街26巷18號	
53	慈惠街26巷19號		54	慈惠街26巷20號	
55	慈惠街26巷21號		56	慈惠街26巷22號	

臺南市麻豆戶政事務所





新舊里鄰門牌對照表

RLRP04120

戶政所別：臺南市麻豆戶政事務所

調整日期：107年04月30日

行 政 區 劃	調整前	省市縣市：臺南市	鄉鎮市區：下營區	村里：新興里	鄰：006 鄰
	調整後	省市縣市：臺南市	鄉鎮市區：下營區	村里：新興里	鄰：010 鄰

序 號	調 整 之 街 路 門 牌	錯誤 註記	序 號	調 整 之 街 路 門 牌	錯誤 註記
57	慈惠街26巷23號		58	慈惠街26巷25號	
59	慈惠街26巷26號		60	慈惠街26巷27號	
61	慈惠街26巷28號		62	慈惠街26巷29號	
63	慈惠街26巷30號		64	慈惠街26巷31號	
65	慈惠街26巷32號		66	慈惠街26巷36號	
67	慈惠街26巷38號		68	慈惠街26巷40號	
69	慈惠街26巷42號		70	慈惠街28號	
71	慈惠街30號		72	慈惠街32號	
73	慈惠街36號		74	慈惠街38號	
75	慈惠街40號		76	慈惠街42號	
77	慈惠街46號				

臺南市麻豆戶政事務所





新舊里鄰門牌對照表

RLRP04120

戶政所別：臺南市麻豆戶政事務所

調整日期：107年04月30日

行 政 區 劃	調整前	省市縣市：臺南市	鄉鎮市區：下營區	村里：新興里	鄰：007 鄰
	調整後	省市縣市：臺南市	鄉鎮市區：下營區	村里：下營里	鄰：009 鄰

序號	調整之街路門牌	錯誤註記	序號	調整之街路門牌	錯誤註記
1	中山路一段151巷2號		2	中山路一段151巷6號	
3	中山路一段151巷8號		4	中山路一段151巷10號	
5	中山路一段151巷12號		6	中山路一段151巷16號	
7	中山路一段153號		8	中山路一段155號	
9	中山路一段157號		10	中山路一段159號	
11	中山路一段161號		12	自由街1號	
13	自由街3號		14	自由街5號	
15	自由街7號		16	自由街11號	
17	自由街13號		18	自由街15號	
19	自由街17號		20	自由街19號	
21	自由街21巷1號		22	自由街21巷5號	

臺南市麻豆戶政事務所





新舊里鄰門牌對照表

RLRP04120

戶政所別：臺南市麻豆戶政事務所

調整日期：107年04月30日

行	政	調整前	省市縣市：臺南市	鄉鎮市區：下營區	村里：新興里	鄰：008 鄰
區	劃	調整後	省市縣市：臺南市	鄉鎮市區：下營區	村里：下營里	鄰：009 鄰

序號	調整之街路門牌	錯誤註記	序號	調整之街路門牌	錯誤註記
1	中山路一段135號		2	中山路一段137號	
3	中山路一段139號		4	中山路一段141號	
5	中山路一段143號		6	中山路一段145號	
7	中山路一段147號		8	中山路一段149號	
9	中山路一段151巷3號		10	中山路一段151巷7號	
11	中山路一段151巷17號		12	和平街6號	
13	和平街12號		14	和平街16號	
15	和平街18號		16	和平街20號	
17	和平街22號		18	和平街26號	
19	和平街28號		20	和平街30號	
21	和平街32號		22	自由街21巷7號	
23	自由街21巷13號				

臺南市麻豆戶政事務所





新 舊 里 鄰 門 牌 對 照 表

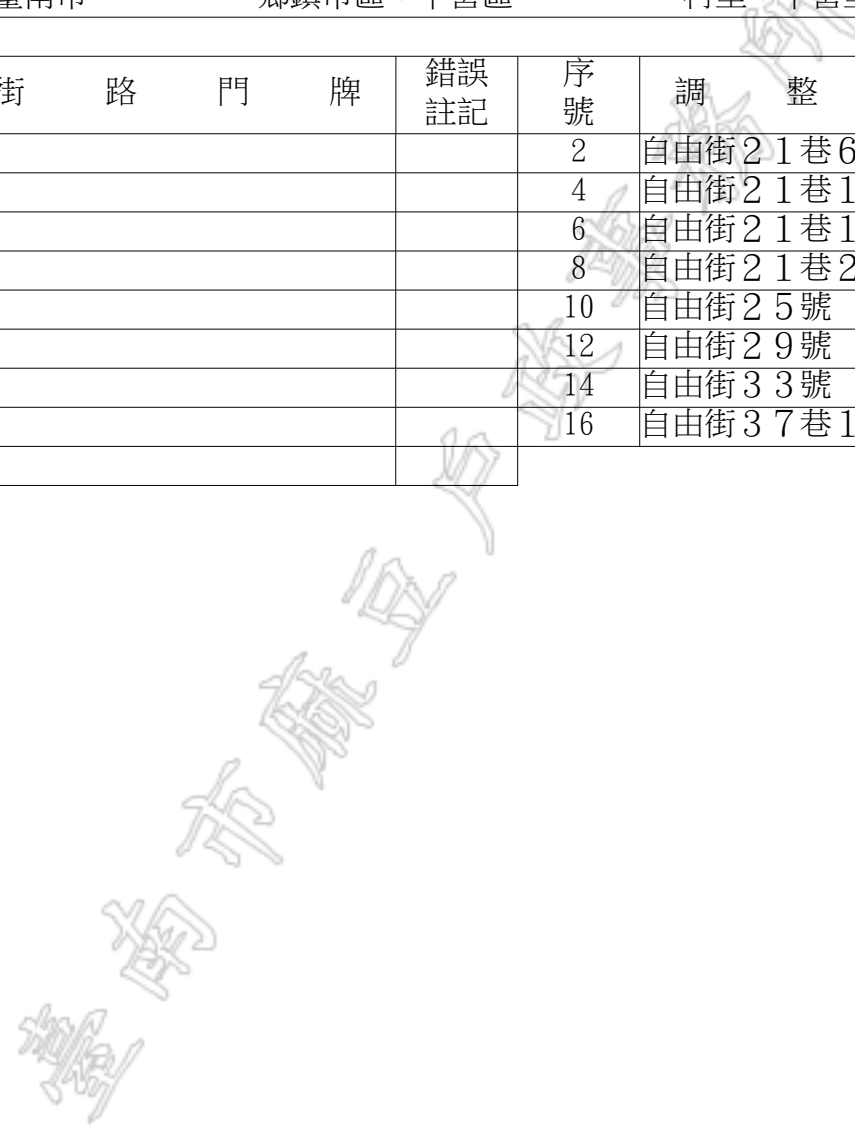
RLRP04120

戶政所別：臺南市麻豆戶政事務所

調整日期：107年04月30日

行 政 區 劃	調整前	省市縣市：臺南市	鄉鎮市區：下營區	村里：新興里	鄰：009 鄰
	調整後	省市縣市：臺南市	鄉鎮市區：下營區	村里：下營里	鄰：010 鄰

序 號	調 整 之 街 路 門 牌	錯 誤 註 記	序 號	調 整 之 街 路 門 牌	錯 誤 註 記
1	自由街2 1巷2號		2	自由街2 1巷6號	
3	自由街2 1巷8號		4	自由街2 1巷1 2號	
5	自由街2 1巷1 6號		6	自由街2 1巷1 8號	
7	自由街2 1巷2 2號		8	自由街2 1巷2 6號	
9	自由街2 3號		10	自由街2 5號	
11	自由街2 7號		12	自由街2 9號	
13	自由街3 1號		14	自由街3 3號	
15	自由街3 5號		16	自由街3 7巷1號	
17	自由街3 7巷7號				





新舊里鄰門牌對照表

RLRP04120

戶政所別：臺南市麻豆戶政事務所

調整日期：107年04月30日

行 區	政 劃	調整前	省市縣市：臺南市	鄉鎮市區：下營區	村里：新興里	鄰：010 鄰
		調整後	省市縣市：臺南市	鄉鎮市區：下營區	村里：下營里	鄰：010 鄰

序 號	調 整 之 街 路 門 牌	錯 誤 註 記	序 號	調 整 之 街 路 門 牌	錯 誤 註 記
1	人和二街3號		2	人和二街5號	
3	人和二街11號		4	人和二街13號	
5	人和二街15號		6	人和二街17號	
7	和平街42號		8	和平街46號	
9	和平街50號		10	和平街56號	
11	和平街60號		12	自由街37巷2號	
13	自由街37巷8號		14	自由街37巷9號	
15	自由街37巷12號		16	自由街37巷17號	
17	自由街37巷18號		18	自由街37巷19號	
19	自由街37巷20號		20	自由街39號	
21	自由街41號		22	自由街43號	
23	自由街45號		24	自由街47號	
25	自由街49號				

臺南市麻豆戶政事務所





新舊里鄰門牌對照表

RLRP04120

戶政所別：臺南市麻豆戶政事務所

調整日期：107年04月30日

行	政	調整前	省市縣市：臺南市	鄉鎮市區：下營區	村里：新興里	鄰：011 鄰
區	劃	調整後	省市縣市：臺南市	鄉鎮市區：下營區	村里：下營里	鄰：012 鄰

序號	調整之街路門牌	錯誤註記	序號	調整之街路門牌	錯誤註記
1	人和二街19號		2	人和二街23號	
3	人和二街25號		4	人和二街27號	
5	人和二街29號		6	人和二街33號	
7	人和二街39號		8	人和二街41號	
9	人和二街43號		10	人和二街45號	
11	人和二街49號		12	和平街23號	
13	和平街25號		14	和平街27號	
15	和平街29號		16	和平街31號	
17	和平街33號		18	和平街35號	
19	和平街37號		20	和平街37之1號	
21	大同街6號		22	大同街8號	
23	大同街10號		24	大同街12號	
25	大同街16號		26	大同街20號	
27	大同街22巷1號		28	大同街22巷2號	





新 舊 里 鄰 門 牌 對 照 表

RLRP04120

戶政所別：臺南市麻豆戶政事務所

調整日期：107年04月30日

行 政 區 劃	調整前	省市縣市：臺南市	鄉鎮市區：下營區	村里：新興里	鄰：011 鄰
	調整後	省市縣市：臺南市	鄉鎮市區：下營區	村里：下營里	鄰：012 鄰

序 號	調 整 之 街 路 門 牌	錯 誤 註 記	序 號	調 整 之 街 路 門 牌	錯 誤 註 記
29	大同街2 2巷3號		30	大同街2 2巷9號	
31	大同街2 2巷1 1號		32	大同街2 8號	
33	大同街3 2號		34	大同街3 8號	
35	大同街4 0號		36	大同街4 8巷2號	
37	大同街4 8巷1 8號		38	大同街4 8巷2 0號	
39	大同街4 8巷2 8號		40	大同街4 8巷3 0號	
41	大同街4 8巷3 2號		42	大同街4 8巷3 6號	
43	大同街4 8巷3 8號				

臺南市麻豆戶政事務所





新舊里鄰門牌對照表

RLRP04120

戶政所別：臺南市麻豆戶政事務所

調整日期：107年04月30日

行 政 區 劃	調整前	省市縣市：臺南市	鄉鎮市區：下營區	村里：新興里	鄰：012 鄰
	調整後	省市縣市：臺南市	鄉鎮市區：下營區	村里：下營里	鄰：011 鄰

序號	調整之街路門牌	錯誤註記	序號	調整之街路門牌	錯誤註記
1	中山路一段95巷6號		2	中山路一段95巷8號	
3	中山路一段95巷10號		4	中山路一段95巷12號	
5	中山路一段95巷18號		6	中山路一段95巷20號	
7	中山路一段97號		8	中山路一段99號	
9	中山路一段101號		10	中山路一段103號	
11	中山路一段105號		12	中山路一段107巷2號	
13	中山路一段107巷5號		14	中山路一段107巷6號	
15	中山路一段109號		16	中山路一段111號	
17	中山路一段113號		18	中山路一段115號	
19	中山路一段117號		20	中山路一段119號	
21	中山路一段119號之1		22	中山路一段121號	
23	中山路一段123號		24	大同街27號	
25	大同街33號				

臺南市麻豆戶政事務所





新舊里鄰門牌對照表

RLRP04120

戶政所別：臺南市麻豆戶政事務所

調整日期：107年04月30日

行	政	調整前	省市縣市：臺南市	鄉鎮市區：下營區	村里：新興里	鄰：013 鄰
區	劃	調整後	省市縣市：臺南市	鄉鎮市區：下營區	村里：下營里	鄰：011 鄰

序號	調整之街路門牌	錯誤註記	序號	調整之街路門牌	錯誤註記
1	中山路一段125巷1號		2	中山路一段125巷3號	
3	中山路一段125巷8號		4	中山路一段125巷22號	
5	中山路一段125巷26號		6	中山路一段125巷36號	
7	中山路一段127號		8	中山路一段129號	
9	中山路一段131號		10	大同街13號	
11	大同街15號		12	大同街17號	
13	大同街19號		14	大同街23號	

臺南市麻豆戶政事務所





新 舊 里 鄰 門 牌 對 照 表

RLRP04120

戶政所別：臺南市麻豆戶政事務所

調整日期：107年04月30日

行 政 區 劃	調整前	省市縣市：臺南市	鄉鎮市區：下營區	村里：新興里	鄰：014 鄰
	調整後	省市縣市：臺南市	鄉鎮市區：下營區	村里：下營里	鄰：011 鄰

序 號	調 整 之 街 路 門 牌	錯 誤 註 記	序 號	調 整 之 街 路 門 牌	錯 誤 註 記
1	中山路一段133號		2	和平街3號	
3	和平街9號		4	和平街13號	
5	和平街15號		6	和平街17號	
7	和平街19號		8	大同街5號	
9	大同街7號		10	大同街9號	
11	大同街11號				

臺南市麻豆戶政事務所





新舊里鄰門牌對照表

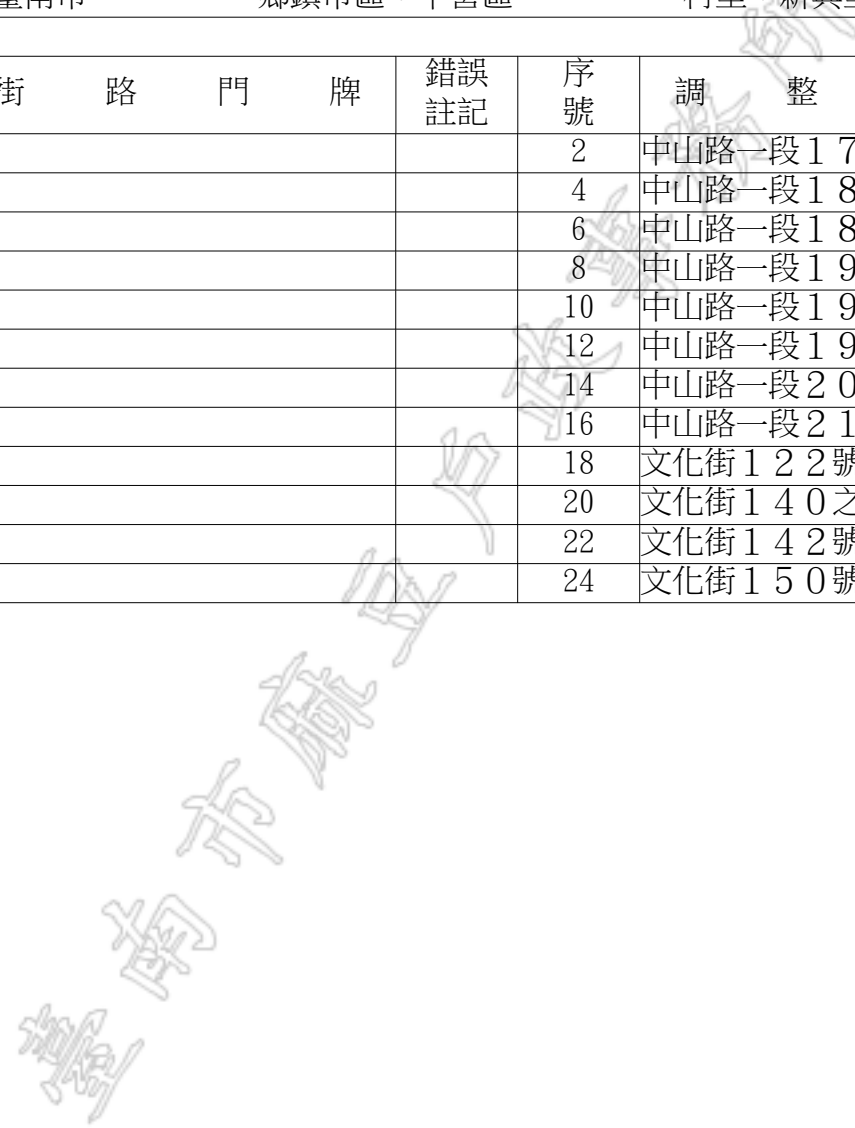
RLRP04120

戶政所別：臺南市麻豆戶政事務所

調整日期：107年04月30日

行	政	調整前	省市縣市：臺南市	鄉鎮市區：下營區	村里：新興里	鄰：014 鄰
區	劃	調整後	省市縣市：臺南市	鄉鎮市區：下營區	村里：新興里	鄰：007 鄰

序號	調整之街路門牌	錯誤註記	序號	調整之街路門牌	錯誤註記
1	中山路一段172號		2	中山路一段176號	
3	中山路一段180號		4	中山路一段182號	
5	中山路一段186號		6	中山路一段188巷1號	
7	中山路一段188巷2號		8	中山路一段190號	
9	中山路一段190之1號		10	中山路一段192號	
11	中山路一段196號		12	中山路一段198號	
13	中山路一段200號		14	中山路一段202號	
15	中山路一段206號		16	中山路一段210號	
17	文化街118號		18	文化街122號	
19	文化街140號		20	文化街140之1號	
21	文化街140之2號		22	文化街142號	
23	文化街146號		24	文化街150號	





RLRP04120

戶政所別：臺南市麻豆戶政事務所

調整日期：107年04月30日

新舊里鄰門牌對照表

行	政	調整前	省市縣市：臺南市	鄉鎮市區：下營區	村里：新興里	鄰：015 鄰
區	劃	調整後	省市縣市：臺南市	鄉鎮市區：下營區	村里：新興里	鄰：012 鄰

序號	調整之街路門牌	錯誤註記	序號	調整之街路門牌	錯誤註記
1	中興南路83號		2	中興南路99號	
3	中興南路108號		4	中興南路136號	
5	中興南路172號		6	中興南路172之1號	
7	中華街202巷26號		8	中華街202巷52弄21號	
9	中華街202巷52弄25號		10	中華街202巷52弄27號	
11	中華街202巷80號		12	中華街202巷96號	
13	中華街202巷108號		14	中華街202巷126號	
15	中華街202巷132號		16	中華街202巷140號	
17	中華街202巷268號		18	中華街202巷296號	
19	中華街202巷518號		20	中華街202巷526號	
21	寮前一街19號		22	寮前一街21號	
23	寮前一街23號		24	寮前一街31號	
25	寮前一街39巷13號		26	寮前一街58巷1號	
27	寮前一街58巷3號		28	寮前一街58巷17號	

臺南市麻豆戶政事務所





新舊里鄰門牌對照表

RLRP04120

戶政所別：臺南市麻豆戶政事務所

調整日期：107年04月30日

行 政 區 劃	調整前	省市縣市：臺南市	鄉鎮市區：下營區	村里：新興里	鄰：015 鄰
	調整後	省市縣市：臺南市	鄉鎮市區：下營區	村里：新興里	鄰：012 鄰

序 號	調 整 之 街 路 門 牌	錯誤 註記	序 號	調 整 之 街 路 門 牌	錯誤 註記
29	寮前一街66巷11號		30	寮前一街66巷13號	
31	寮前一街66巷15號		32	寮前一街66巷17號	
33	寮前一街66巷19號		34	寮前一街66巷21號	
35	寮前一街66巷23號		36	寮前一街66巷25號	
37	寮前一街66巷27號		38	寮前一街66巷28號	
39	寮前一街66巷29號		40	寮前一街66巷30號	
41	寮前一街66巷31號		42	寮前一街66巷32號	
43	寮前一街66巷33號		44	寮前一街66巷35號	
45	寮前一街66巷36號		46	寮前一街66巷37號	
47	寮前一街66巷38號		48	寮前一街66巷39號	
49	寮前一街66巷40號		50	寮前一街66巷42號	
51	寮前一街66巷46號		52	寮前一街66巷48號	
53	寮前一街66巷50號		54	寮前一街66巷52號	
55	寮前一街66巷56號		56	寮前二街21巷2號	

臺南市麻豆戶政事務所





新舊里鄰門牌對照表

RLRP04120

戶政所別：臺南市麻豆戶政事務所

調整日期：107年04月30日

行 政 區 劃	調整前	省市縣市：臺南市	鄉鎮市區：下營區	村里：新興里	鄰：015 鄰
	調整後	省市縣市：臺南市	鄉鎮市區：下營區	村里：新興里	鄰：012 鄰

序 號	調 整 之 街 路 門 牌	錯誤 註記	序 號	調 整 之 街 路 門 牌	錯誤 註記
57	寮前二街2 1巷6號		58	寮前二街2 1巷8弄1號	
59	寮前二街2 1巷1 0號		60	寮前二街2 1巷1 1號	
61	寮前二街2 1巷1 8號		62	寮前二街2 1巷2 0號	
63	寮前二街2 1巷2 2弄2號		64	寮前二街2 1巷2 6號	
65	寮前二街2 2號		66	寮前二街2 6號	
67	寮前二街2 6之1號		68	寮前二街2 8巷3 3號	
69	寮前二街2 8巷4 3號		70	寮前二街3 7號	
71	寮前二街3 9巷1號		72	寮前二街3 9巷2號	
73	寮前二街3 9巷9號		74	寮前二街3 9巷1 1號	
75	寮前二街3 9巷1 3號		76	寮前二街4 7號	
77	寮前二街4 9號		78	慈惠街2號	
79	慈惠街6號		80	慈惠街1 2號	
81	慈惠街1 6號		82	慈惠街1 9號	
83	裕農街1 5號		84	裕農街1 7號	





新舊里鄰門牌對照表

RLRP04120

戶政所別：臺南市麻豆戶政事務所

調整日期：107年04月30日

行 區	政 劃	調整前	省市縣市：臺南市	鄉鎮市區：下營區	村里：新興里	鄰：015 鄰
		調整後	省市縣市：臺南市	鄉鎮市區：下營區	村里：新興里	鄰：012 鄰

序 號	調 整 之 街 路 門 牌	錯 誤 註 記	序 號	調 整 之 街 路 門 牌	錯 誤 註 記
85	裕農街19號		86	裕農街21號	
87	裕農街23號		88	裕農街25號	
89	裕農街27號		90	裕農街29號	
91	裕農街31號		92	裕農街33號	
93	裕農街35巷1號		94	裕農街35巷3號	
95	裕農街35巷5號		96	裕農街35巷7號	
97	裕農街35巷9號		98	裕農街35巷11號	
99	裕農街35巷13號		100	裕農街35巷15號	
101	裕農街35巷17號		102	裕農街35巷19號	
103	裕農街35巷21號				

臺南市麻豆戶政事務所





新舊里鄰門牌對照表

RLRP04120

戶政所別：臺南市麻豆戶政事務所

調整日期：107年04月30日

行政區劃	調整前	省市縣市：臺南市	鄉鎮市區：下營區	村里：新興里	鄰：015 鄰
	調整後	省市縣市：臺南市	鄉鎮市區：下營區	村里：營前里	鄰：004 鄰

序號	調整之街路門牌	錯誤註記	序號	調整之街路門牌	錯誤註記
1	裕農街2號		2	裕農街38號	
3	裕農街98號				

臺南市麻豆戶政事務所





RLRP04120


戶政所別：臺南市麻豆戶政事務所

調整日期：107年04月30日

新舊里鄰門牌對照表

行	政	調整前	省市縣市：臺南市	鄉鎮市區：下營區	村里：新興里	鄰：016 鄰
區	劃	調整後	省市縣市：臺南市	鄉鎮市區：下營區	村里：新興里	鄰：013 鄰

序號	調整之街路門牌	錯誤註記	序號	調整之街路門牌	錯誤註記
1	中興南路101巷97號		2	中興南路101巷101號	
3	中興南路101巷102號		4	中興南路101巷127號	
5	中興南路101巷133號		6	中興南路101巷135號	
7	中興南路101巷137號		8	中興南路141號	
9	中興南路157之1號		10	中興南路209號	
11	中興南路272之1號		12	中興南路272之2號	
13	中興南路280號		14	中興南路282號	
15	中興南路336號		16	中華街202巷320弄2號	
17	中華街202巷320弄6號		18	中華街202巷320弄18號	
19	健康路200巷85弄12號		20	健康路200巷85弄16號	
21	健康路200巷85弄30號		22	健康路200巷85弄41號	
23	健康路200巷85弄46號		24	健康路200巷85弄48號	
25	健康路200巷167弄47號		26	健康路200巷167弄51號	
27	健康路200巷167弄52號		28	健康路200巷167弄53號	





新舊里鄰門牌對照表

RLRP04120

戶政所別：臺南市麻豆戶政事務所

調整日期：107年04月30日

行 區	政 劃	調整前	省市縣市：臺南市	鄉鎮市區：下營區	村里：新興里	鄰：016 鄰
		調整後	省市縣市：臺南市	鄉鎮市區：下營區	村里：新興里	鄰：013 鄰

序 號	調 整 之 街 路 門 牌	錯誤 註記	序 號	調 整 之 街 路 門 牌	錯誤 註記
29	健康路200巷167弄68號		30	寮前一街20號	
31	寮前一街22號		32	寮前一街28號	
33	寮前一街39巷2號		34	寮前一街39巷10號	
35	寮前一街41號		36	寮前一街45號	
37	寮前一街46巷5號		38	寮前一街46巷9號	
39	寮前一街48號		40	寮前一街50巷5號	
41	寮前一街52號		42	寮前一街66巷9號	
43	寮前一街68號		44	寮前二街28巷11號	
45	寮前二街30號		46	寮前二街40號	
47	裕農街57號		48	裕農街59號	
49	裕農街69號		50	裕農街102巷1號	
51	裕農街102巷3號		52	裕農街102巷27弄6號	
53	裕農街102巷27弄66號		54	裕農街102巷27弄70號	
55	裕農街102巷119弄25號		56	裕農街102巷119弄36號	

臺南市麻豆戶政事務所





新舊里鄰門牌對照表

RLRP04120

戶政所別：臺南市麻豆戶政事務所

調整日期：107年04月30日

行 政 區 劃	調整前	省市縣市：臺南市	鄉鎮市區：下營區	村里：新興里	鄰：016 鄰
	調整後	省市縣市：臺南市	鄉鎮市區：下營區	村里：新興里	鄰：013 鄰

序 號	調 整 之 街 路 門 牌	錯誤 註記	序 號	調 整 之 街 路 門 牌	錯誤 註記
57	裕農街102巷119弄61號		58	裕農街102巷119弄78號	
59	裕農街102巷191號		60	裕農街102巷193弄41號	
61	裕農街106號		62	裕農街121號	
63	裕農街123號		64	裕農街125號	
65	裕農街156號		66	裕農街158號	
67	裕農街172號		68	裕農街180號	
69	裕農街188號		70	裕農街207號	
71	裕農街269號		72	裕農街320號	
73	裕農街328號		74	裕農街333巷38號	
75	裕農街333巷61弄21號		76	裕農街336號	
77	裕農街342號		78	裕農街370號	
79	裕農街450巷201弄199號		80	裕農街450巷201弄201號	
81	裕農街450巷201弄202號		82	裕農街450巷201弄203號	
83	裕農街450巷263號		84	裕農街450巷450號	

臺南市麻豆戶政事務所





新舊里鄰門牌對照表

RLRP04120

戶政所別：臺南市麻豆戶政事務所

調整日期：107年04月30日

行 區	政 劃	調整前	省市縣市：臺南市	鄉鎮市區：下營區	村里：新興里	鄰：016 鄰
		調整後	省市縣市：臺南市	鄉鎮市區：下營區	村里：新興里	鄰：013 鄰

序 號	調 整 之 街 路 門 牌	錯 誤 註 記	序 號	調 整 之 街 路 門 牌	錯 誤 註 記
85	裕農街450巷505號		86	裕農街450巷600弄65號	
87	裕農街450巷600弄67號		88	裕農街450巷600弄69號	
89	裕農街495號		90	裕農街498號	
91	裕農街501號		92	裕農街506號	
93	裕農街507號		94	裕農街635號	
95	裕農街661號				

臺南市麻豆戶政事務所





新舊里鄰門牌對照表

RLRP04120

戶政所別：臺南市麻豆戶政事務所

調整日期：107年04月30日

行 區	政 劃	調整前	省市縣市：臺南市	鄉鎮市區：下營區	村里：新興里	鄰：016 鄰
		調整後	省市縣市：臺南市	鄉鎮市區：下營區	村里：營前里	鄰：004 鄰

序 號	調 整 之 街 路 門 牌	錯 誤 註 記	序 號	調 整 之 街 路 門 牌	錯 誤 註 記
1	裕農街18號		2	裕農街20號	

臺南市麻豆戶政事務所





新舊里鄰門牌對照表


RLRP04120

戶政所別：臺南市麻豆戶政事務所

調整日期：107年04月30日

行 政 區 劃	調整前	省市縣市：臺南市	鄉鎮市區：下營區	村里：新興里	鄰：017 鄰
	調整後	省市縣市：臺南市	鄉鎮市區：下營區	村里：新興里	鄰：009 鄰

序號	調整之街路門牌	錯誤註記	序號	調整之街路門牌	錯誤註記
1	中山路一段312巷1號		2	中山路一段318號	
3	中山路一段330號		4	中山路一段332號	
5	中山路一段336號		6	中山路一段338號	
7	中山路一段360號		8	中山路一段362號	
9	中山路一段366號		10	中山路一段380號	
11	中山路一段382號		12	中山路一段386號	
13	中山路一段410巷1號		14	中山路一段410巷9號	
15	中山路一段412號		16	中山路一段416巷37弄8號	
17	中山路一段416巷37弄100號		18	中山路一段416巷37弄102號	
19	中山路一段416巷37弄107號		20	中山路一段416巷37弄109號	
21	中山路一段416巷39號		22	中山路一段416巷45號	
23	中山路一段450號		24	中山路一段476巷6號	
25	中山路一段476巷28號		26	中山路一段476巷42號	
27	中山路一段476巷116號		28	中山路一段476巷146號	





新舊里鄰門牌對照表

RLRP04120

戶政所別：臺南市麻豆戶政事務所

調整日期：107年04月30日

行	政	調整前	省市縣市：臺南市	鄉鎮市區：下營區	村里：新興里	鄰：017 鄰
區	劃	調整後	省市縣市：臺南市	鄉鎮市區：下營區	村里：新興里	鄰：009 鄰

序號	調整之街路門牌	錯誤註記	序號	調整之街路門牌	錯誤註記
29	中山路一段476巷159號		30	中山路一段476巷160號	
31	中山路一段476巷161號		32	中山路一段476巷168號	
33	中山路一段476巷199號		34	中山路一段476巷207號	
35	中山路一段478號		36	中山路一段542號	
37	中山路一段582號		38	中山路一段636號	
39	中山路一段688號		40	中興南路5號	
41	中興南路15號		42	中興南路21號	
43	中興南路28號		44	中華街137號	
45	中華街139號		46	中華街202巷1號	
47	中華街202巷3號		48	中華街202巷5號	
49	中華街202巷7號		50	中華街202巷9號	
51	中華街202巷11號		52	中華街202巷13號	
53	中華街202巷15弄1號		54	中華街202巷15弄2號	
55	中華街202巷15弄3號		56	中華街202巷15弄5號	





新舊里鄰門牌對照表

RLRP04120

戶政所別：臺南市麻豆戶政事務所

調整日期：107年04月30日

行	政	調整前	省市縣市：臺南市	鄉鎮市區：下營區	村里：新興里	鄰：017 鄰
區	劃	調整後	省市縣市：臺南市	鄉鎮市區：下營區	村里：新興里	鄰：009 鄰

序號	調整之街路門牌	錯誤註記	序號	調整之街路門牌	錯誤註記
57	中華街202巷15弄6號		58	中華街202巷15弄7號	
59	中華街202巷15弄8號		60	中華街202巷15弄9號	
61	中華街202巷15弄10號		62	中華街202巷15弄11號	
63	中華街202巷15弄13號		64	中華街202巷17號	
65	中華街202巷19號		66	中華街202巷21號	
67	中華街202巷23號		68	中華街202巷25號	
69	中華街202巷27號		70	中華街202巷29號	
71	中華街202巷31號		72	中華街202巷45號	
73	中華街202巷47號		74	中華街202巷61號	
75	中華街202巷87號		76	中華街202巷89號	
77	中華街202巷135號		78	中華街202巷171號	
79	中華街206巷2號		80	中華街206巷29號	

臺南市麻豆戶政事務所





新舊里鄰門牌對照表

RLRP04120

戶政所別：臺南市麻豆戶政事務所

調整日期：107年04月30日

行	政	調整前	省市縣市：臺南市	鄉鎮市區：下營區	村里：新興里	鄰：018 鄰
區	劃	調整後	省市縣市：臺南市	鄉鎮市區：下營區	村里：新興里	鄰：011 鄰

序號	調整之街路門牌	錯誤註記	序號	調整之街路門牌	錯誤註記
1	中華街57號		2	中華街59號	
3	中華街61號		4	中華街63號	
5	中華街65號		6	中華街67號	
7	中華街71號		8	中華街73號	
9	中華街75號		10	中華街80號	
11	中華街82號		12	中華街86號	
13	中華街87巷1號		14	中華街87巷2號	
15	中華街87巷3號		16	中華街87巷5號	
17	中華街87巷6號		18	中華街88號	
19	中華街89號		20	中華街90號	
21	中華街91號		22	中華街92號	
23	中華街93號		24	中華街96號	
25	中華街98號		26	中華街100號	
27	中華街102號		28	中華街106號	

臺南市麻豆戶政事務所





新 舊 里 鄰 門 牌 對 照 表

RLRP04120

戶政所別：臺南市麻豆戶政事務所

調整日期：107年04月30日

行 政 區 劃	調整前	省市縣市：臺南市	鄉鎮市區：下營區	村里：新興里	鄰：018 鄰
	調整後	省市縣市：臺南市	鄉鎮市區：下營區	村里：新興里	鄰：011 鄰

序 號	調 整 之 街 路 門 牌	錯 誤 註 記	序 號	調 整 之 街 路 門 牌	錯 誤 註 記
29	中華街122號		30	中華街126號	
31	中華街128號		32	中華街130號	
33	中華街132號		34	中華街136號	
35	中華街138巷1號		36	中華街138巷2號	
37	中華街140號		38	中華街142號	
39	中華街146號		40	中華街148號	
41	中華街150號		42	中華街152號	
43	中華街156號		44	慈惠街61號	
45	慈惠街79號		46	慈惠街85號	
47	新興街59號		48	新興街61號	
49	新興街63號		50	新興街65號	
51	新興街67號		52	新興街69號	
53	新興街82號		54	新興街86號	
55	新興街88號		56	新興街90號	





新舊里鄰門牌對照表

RLRP04120

戶政所別：臺南市麻豆戶政事務所

調整日期：107年04月30日

行 區	政 劃	調整前	省市縣市：臺南市	鄉鎮市區：下營區	村里：新興里	鄰：018 鄰
		調整後	省市縣市：臺南市	鄉鎮市區：下營區	村里：新興里	鄰：011 鄰

序 號	調 整 之 街 路 門 牌	錯 誤 註 記	序 號	調 整 之 街 路 門 牌	錯 誤 註 記
57	新興街92號		58	新興街96號	
59	新興街98號		60	新興街100號	
61	新興街102號		62	新興街106號	

臺南市麻豆戶政事務所





新 舊 里 鄰 門 牌 對 照 表

RLRP04120

戶政所別：臺南市麻豆戶政事務所

調整日期：107年04月30日

行 政 區 劃	調整前	省市縣市：臺南市	鄉鎮市區：下營區	村里：新興里	鄰：019 鄰
	調整後	省市縣市：臺南市	鄉鎮市區：下營區	村里：新興里	鄰：008 鄰

序 號	調 整 之 街 路 門 牌	錯 誤 註 記	序 號	調 整 之 街 路 門 牌	錯 誤 註 記
1	中山路一段246號		2	中山路一段246之1號	
3	中山路一段250號		4	中山路一段260號	
5	中山路一段262號		6	中山路一段268號	
7	中山路一段278巷1號		8	中山路一段278巷2號	
9	中山路一段286號		10	中山路一段292號	
11	中山路一段296號		12	中山路一段302號	
13	中山路一段312巷2號		14	中山路一段312巷6號	
15	中山路一段322號		16	中華街101號	
17	中華街103號		18	中華街105號	
19	中華街107號		20	中華街109號	
21	中華街111號		22	中華街113號	
23	中華街115號		24	中華街117號	
25	中華街119號		26	中華街121號	
27	中華街123號		28	中華街125號	





新舊里鄰門牌對照表

RLRP04120

戶政所別：臺南市麻豆戶政事務所

調整日期：107年04月30日

行 政 區 劃	調整前	省市縣市：臺南市	鄉鎮市區：下營區	村里：新興里	鄰：019 鄰
	調整後	省市縣市：臺南市	鄉鎮市區：下營區	村里：新興里	鄰：008 鄰

序 號	調 整 之 街 路 門 牌	錯誤 註記	序 號	調 整 之 街 路 門 牌	錯誤 註記
29	中華街127號		30	中華街129號	
31	中華街131號		32	中華街133號	
33	健康路358號		34	健康路362號	
35	慈惠街50號		36	慈惠街52號	
37	慈惠街56號		38	慈惠街58號	
39	慈惠街98號		40	慈惠街100號	
41	慈惠街102號		42	慈惠街106號	
43	慈惠街116號		44	慈惠街118號	
45	慈惠街120號		46	慈惠街122號	
47	慈惠街126號		48	新興街6號	
49	新興街8號		50	新興街10號	
51	新興街12號		52	新興街16號	
53	新興街18號		54	新興街48號	
55	新興街50號		56	新興街52號	

臺南市麻豆戶政事務所





新 舊 里 鄰 門 牌 對 照 表

RLRP04120

戶政所別：臺南市麻豆戶政事務所

調整日期：107年04月30日

行 區	政 劃	調整前	省市縣市：臺南市	鄉鎮市區：下營區	村里：新興里	鄰：019 鄰
		調整後	省市縣市：臺南市	鄉鎮市區：下營區	村里：新興里	鄰：008 鄰

序 號	調 整 之 街 路 門 牌	錯 誤 註 記	序 號	調 整 之 街 路 門 牌	錯 誤 註 記
57	新興街56號		58	新興街58號	
59	新興街60號		60	新興街62號	
61	新興街66號		62	新興街68號	
63	新興街70號				

臺南市麻豆戶政事務所





新舊里鄰門牌對照表

RLRP04120

戶政所別：臺南市麻豆戶政事務所

調整日期：107年04月30日

行	政	調整前	省市縣市：臺南市	鄉鎮市區：下營區	村里：新興里	鄰：020 鄰
區	劃	調整後	省市縣市：臺南市	鄉鎮市區：下營區	村里：新興里	鄰：007 鄰

序號	調整之街路門牌	錯誤註記	序號	調整之街路門牌	錯誤註記
1	中山路一段212號		2	中山路一段218號	
3	中山路一段226號		4	中山路一段230號	
5	中山路一段236號		6	中山路一段238號	
7	中山路一段240號		8	健康路269號	
9	健康路271號		10	健康路273號	
11	健康路275號		12	健康路277號	
13	健康路279號		14	健康路281號	
15	健康路283號		16	健康路305號	
17	健康路307號		18	健康路309號	
19	健康路321號		20	健康路323號	
21	健康路325號		22	慈惠街107號	
23	慈惠街109號		24	慈惠街111號	
25	慈惠街113號		26	慈惠街115巷1號	
27	慈惠街115巷2號		28	慈惠街115巷3號	

臺南市麻豆戶政事務所





新 舊 里 鄰 門 牌 對 照 表

RLRP04120

戶政所別：臺南市麻豆戶政事務所

調整日期：107年04月30日

行 區	政 劃	調整前	省市縣市：臺南市	鄉鎮市區：下營區	村里：新興里	鄰：020 鄰
		調整後	省市縣市：臺南市	鄉鎮市區：下營區	村里：新興里	鄰：007 鄰

序 號	調 整 之 街 路 門 牌	錯 誤 註 記	序 號	調 整 之 街 路 門 牌	錯 誤 註 記
29	慈惠街115巷5號		30	慈惠街115巷7號	
31	慈惠街115巷9號		32	慈惠街115巷11號	
33	慈惠街117號		34	慈惠街119號	
35	慈惠街123號		36	慈惠街125號	
37	慈惠街128號		38	慈惠街129號	
39	慈惠街131號		40	慈惠街138號	

臺南市麻豆戶政事務所





新舊里鄰門牌對照表

RLRP04120

戶政所別：臺南市麻豆戶政事務所

調整日期：107年04月30日

行 區	政 劃	調整前	省市縣市：臺南市	鄉鎮市區：下營區	村里：營前里	鄰：001 鄰
		調整後	省市縣市：臺南市	鄉鎮市區：下營區	村里：營前里	鄰：009 鄰

序 號	調 整 之 街 路 門 牌	錯 誤 註 記	序 號	調 整 之 街 路 門 牌	錯 誤 註 記
1	中山路二段4 1巷2號		2	中山路二段4 1巷6號	
3	中山路二段4 1巷8號		4	中山路二段4 1巷10號	
5	中山路二段4 1巷16號		6	中山路二段4 1巷18號	
7	中山路二段4 1巷49號		8	中山路二段4 1巷55號	
9	中山路二段4 1巷63號		10	中山路二段4 3號	
11	中山路二段4 7號		12	中山路二段5 1號	
13	中山路二段5 3號		14	中山路二段5 7號	
15	中山路二段5 9號		16	中山路二段6 1號	
17	中山路二段6 3號之1		18	中山路二段6 3號之2	
19	中山路二段6 3號之3		20	文明街1 0 2號	
21	文明街1 1 0號		22	文明街1 1 2號	
23	文明街1 1 6號		24	民生街6 3號	
25	民生街6 7號		26	民生街6 9號	

臺南市麻豆戶政事務所





新 舊 里 鄰 門 牌 對 照 表

RLRP04120

戶政所別：臺南市麻豆戶政事務所

調整日期：107年04月30日

行 區	政 劃	調整前	省市縣市：臺南市	鄉鎮市區：下營區	村里：營前里	鄰：002 鄰
		調整後	省市縣市：臺南市	鄉鎮市區：下營區	村里：營前里	鄰：009 鄰

序 號	調 整 之 街 路 門 牌	錯 誤 註 記	序 號	調 整 之 街 路 門 牌	錯 誤 註 記
1	復興街79號		2	復興街81號	
3	復興街83號		4	復興街85號	
5	復興街87號		6	復興街89號	
7	復興街91號		8	復興街93號	
9	復興街97號		10	復興街99號	
11	復興街101號		12	文明街90號	
13	民權一街7號		14	民權一街16號	
15	民權一街18號一樓		16	民權一街18號二樓	
17	民權一街18號三樓		18	民權一街18號四樓	
19	民生街49號		20	民生街51號	
21	民生街57號				

臺南市麻豆戶政事務所





新舊里鄰門牌對照表

RLRP04120

戶政所別：臺南市麻豆戶政事務所

調整日期：107年04月30日

行	政	調整前	省市縣市：臺南市	鄉鎮市區：下營區	村里：營前里	鄰：003 鄰
區	劃	調整後	省市縣市：臺南市	鄉鎮市區：下營區	村里：營前里	鄰：008 鄰

序號	調整之街路門牌	錯誤註記	序號	調整之街路門牌	錯誤註記
1	中正南路40號		2	中正南路42號	
3	中正南路46號		4	中正南路48號	
5	中正南路50號		6	中正南路52號	
7	中正南路58號		8	中正南路60號	
9	中正南路62號		10	中正南路66號	
11	中正南路68號		12	復興街67號	
13	民權一街20號				

臺南市麻豆戶政事務所





新舊里鄰門牌對照表

RLRP04120

戶政所別：臺南市麻豆戶政事務所

調整日期：107年04月30日

行	政	調整前	省市縣市：臺南市	鄉鎮市區：下營區	村里：營前里	鄰：004 鄰
區	劃	調整後	省市縣市：臺南市	鄉鎮市區：下營區	村里：營前里	鄰：008 鄰

序號	調整之街路門牌	錯誤註記	序號	調整之街路門牌	錯誤註記
1	中正南路70號		2	中正南路72號	
3	中正南路76號		4	中正南路78號	
5	文明街75號		6	文明街77號	
7	文明街79號		8	文明街81號	
9	文明街83號		10	文明街85號	
11	文明街87號		12	文明街89號	
13	文明街91號		14	文明街93號	
15	文明街100號		16	民權一街1號	
17	民權一街2號		18	民權一街3號	
19	民權一街10號		20	民權二街73號	
21	民權二街75號		22	民權二街79號	
23	民權二街81號		24	民權二街120號	
25	民權二街122號		26	民權二街126號	
27	民權二街128號				





新舊里鄰門牌對照表

RLRP04120

戶政所別：臺南市麻豆戶政事務所

調整日期：107年04月30日

行 區	政 劃	調整前	省市縣市：臺南市	鄉鎮市區：下營區	村里：營前里	鄰：005 鄰
		調整後	省市縣市：臺南市	鄉鎮市區：下營區	村里：營前里	鄰：010 鄰

序 號	調 整 之 街 路 門 牌	錯 誤 註 記	序 號	調 整 之 街 路 門 牌	錯 誤 註 記
1	中山路二段73號		2	中山路二段75號	
3	中山路二段77號		4	中山路二段79號	
5	中山路二段81號		6	中山路二段83號	
7	中山路二段85號		8	中山路二段87巷5號	
9	中山路二段87巷7號		10	中山路二段87巷9號	
11	中山路二段87巷11號		12	中山路二段87巷15號	
13	中山路二段87巷19號		14	中山路二段89號	
15	中山路二段89號之1		16	中山路二段89號之2	
17	中山路二段99號		18	文明街97號	
19	文明街101號				

臺南市麻豆戶政事務所





新舊里鄰門牌對照表

RLRP04120

戶政所別：臺南市麻豆戶政事務所

調整日期：107年04月30日

行 區	政 劃	調整前	省市縣市：臺南市	鄉鎮市區：下營區	村里：營前里	鄰：006 鄰
		調整後	省市縣市：臺南市	鄉鎮市區：下營區	村里：營前里	鄰：010 鄰

序 號	調 整 之 街 路 門 牌	錯 誤 註 記	序 號	調 整 之 街 路 門 牌	錯 誤 註 記
1	中山路二段87巷2號		2	中山路二段87巷8號	
3	中山路二段87巷8號之1		4	中正南路82號	
5	中正南路86號		6	中正南路88號	
7	中正南路90號		8	中正南路92號	
9	中正南路96號		10	中正南路100號	
11	中正南路102號		12	中正南路106巷2號	
13	中正南路106巷6號		14	民權二街63號	
15	民權二街65號		16	民權二街67巷1號	
17	民權二街67巷2號		18	民權二街67巷3號	
19	民權二街67巷5號		20	民權二街67巷6號	
21	民權二街67巷7號		22	民權二街67巷8號	
23	民權二街67巷10號		24	民權二街69號	
25	民權二街71號		26	民權二街102號	

臺南市麻豆戶政事務所





新舊里鄰門牌對照表

RLRP04120

戶政所別：臺南市麻豆戶政事務所

調整日期：107年04月30日

行 區	政 劃	調整前	省市縣市：臺南市	鄉鎮市區：下營區	村里：營前里	鄰：007 鄰
		調整後	省市縣市：臺南市	鄉鎮市區：下營區	村里：營前里	鄰：011 鄰

序 號	調 整 之 街 路 門 牌	錯 誤 註 記	序 號	調 整 之 街 路 門 牌	錯 誤 註 記
1	中山路二段101號		2	中山路二段103號	
3	中山路二段105號		4	中山路二段107號	
5	中山路二段111巷1弄1號		6	中山路二段111巷1弄2號	
7	中山路二段111巷1弄3號		8	中山路二段111巷1弄5號	
9	中山路二段111巷1弄6號		10	中山路二段111巷1弄7號	
11	中山路二段111巷5號		12	中山路二段111巷7號	
13	中山路二段113號		14	中山路二段115號	
15	中山路二段119號				

臺南市麻豆戶政事務所





新舊里鄰門牌對照表

RLRP04120

戶政所別：臺南市麻豆戶政事務所

調整日期：107年04月30日

行 區	政 劃	調整前	省市縣市：臺南市	鄉鎮市區：下營區	村里：營前里	鄰：008 鄰
		調整後	省市縣市：臺南市	鄉鎮市區：下營區	村里：營前里	鄰：011 鄰

序 號	調 整 之 街 路 門 牌	錯 誤 註 記	序 號	調 整 之 街 路 門 牌	錯 誤 註 記
1	中山路二段111巷8號		2	中山路二段111巷16號	
3	中山路二段111巷18號		4	中正南路106巷1號	
5	中正南路108號		6	中正南路110號	
7	中正南路112號		8	中正南路116號	
9	中正南路118號		10	中正南路120號	
11	中正南路126號		12	健康路31號	
13	健康路33號		14	健康路35號	
15	健康路37號		16	健康路41號	
17	健康路45號		18	健康路47號	
19	健康路49號		20	健康路53號	
21	民權二街47號		22	民權二街49號	
23	民權二街51號		24	民權二街53號	
25	民權二街86號		26	民權二街88號	
27	民權二街90號				

臺南市麻豆戶政事務所





新舊里鄰門牌對照表

RLRP04120

戶政所別：臺南市麻豆戶政事務所

調整日期：107年04月30日

行	政	調整前	省市縣市：臺南市	鄉鎮市區：下營區	村里：營前里	鄰：009 鄰
區	劃	調整後	省市縣市：臺南市	鄉鎮市區：下營區	村里：營前里	鄰：011 鄰

序號	調整之街路門牌	錯誤註記	序號	調整之街路門牌	錯誤註記
1	中山路二段111巷2號		2	中山路二段123號	
3	中山路二段125號		4	中山路二段129號	
5	健康路1號		6	健康路5號	
7	健康路7號		8	健康路9號	
9	健康路11號		10	健康路13號	
11	健康路25號		12	健康路27號	

臺南市麻豆戶政事務所





RLRP04120

戶政所別：臺南市麻豆戶政事務所

調整日期：107年04月30日

新舊里鄰門牌對照表

行	政	調整前	省市縣市：臺南市	鄉鎮市區：下營區	村里：營前里	鄰：010 鄰
區	劃	調整後	省市縣市：臺南市	鄉鎮市區：下營區	村里：營前里	鄰：014 鄰

序號	調整之街路門牌	錯誤註記	序號	調整之街路門牌	錯誤註記
1	中正南路139號		2	中正南路145號	
3	中正南路151號		4	中正南路153號	
5	中正南路167號		6	中正南路169號	
7	中正南路171號		8	中正南路173號	
9	中正南路175號		10	中正南路177號	
11	中正南路183號		12	中正南路185號	
13	仁愛街1號		14	仁愛街7號	
15	仁愛街9號		16	仁愛街11號	
17	仁愛街13號		18	仁愛街19巷5號	
19	仁愛街19巷7號		20	仁愛街19巷18號	
21	健康路48號		22	健康路50號	
23	健康路52號		24	健康路56號	
25	健康路58號		26	健康路60號	
27	健康路62號		28	健康路68號	





新舊里鄰門牌對照表

RLRP04120

戶政所別：臺南市麻豆戶政事務所

調整日期：107年04月30日

行 政 區 劃	調整前	省市縣市：臺南市	鄉鎮市區：下營區	村里：營前里	鄰：010 鄰
	調整後	省市縣市：臺南市	鄉鎮市區：下營區	村里：營前里	鄰：014 鄰

序 號	調 整 之 街 路 門 牌	錯誤 註記	序 號	調 整 之 街 路 門 牌	錯誤 註記
29	健康路76巷2弄1號		30	健康路76巷2弄2號	
31	健康路76巷2弄3號		32	健康路76巷2弄5號	
33	健康路76巷2弄6號		34	健康路76巷2弄7號	
35	健康路76巷2弄8號		36	健康路76巷3號	
37	健康路76巷20號		38	健康路76巷22號	
39	健康路76巷26號		40	健康路76巷28號	
41	健康路76巷30號		42	健康路78號	
43	健康路88號		44	健康路90號	
45	健康路98號		46	健康路100號	
47	健康路102巷2弄2號		48	健康路102巷2弄6號	

臺南市麻豆區





新舊里鄰門牌對照表

RLRP04120

戶政所別：臺南市麻豆戶政事務所

調整日期：107年04月30日

行 政 區 劃	調整前	省市縣市：臺南市	鄉鎮市區：下營區	村里：營前里	鄰：011 鄰
	調整後	省市縣市：臺南市	鄉鎮市區：下營區	村里：營前里	鄰：007 鄰

序號	調整之街路門牌	錯誤註記	序號	調整之街路門牌	錯誤註記
1	中正南路111號		2	中正南路113號	
3	中正南路115號		4	中正南路121號	
5	中正南路125號		6	中正南路127號	
7	中正南路129號		8	中正南路131號	
9	中正南路133號		10	中正南路135號	
11	中正南路137號		12	信義二街1號	
13	信義二街3號		14	信義二街5號	
15	信義二街33號		16	信義二街43號	
17	健康路55號		18	健康路57號	
19	健康路61號		20	健康路63號	
21	健康路65號		22	健康路67號	
23	健康路77號		24	健康路81號	
25	健康路85號		26	健康路89號	
27	健康路93號		28	健康路95號	

臺南市麻豆戶政事務所





新舊里鄰門牌對照表

RLRP04120

戶政所別：臺南市麻豆戶政事務所

調整日期：107年04月30日

行	政	調整前	省市縣市：臺南市	鄉鎮市區：下營區	村里：營前里	鄰：012 鄰
區	劃	調整後	省市縣市：臺南市	鄉鎮市區：下營區	村里：營前里	鄰：007 鄰

序號	調整之街路門牌	錯誤註記	序號	調整之街路門牌	錯誤註記
1	中正南路81號		2	中正南路83號	
3	中正南路87號		4	中正南路89號	
5	中正南路91號		6	中正南路93號	
7	中正南路97號		8	中正南路99號	
9	中正南路101號		10	中正南路103號	
11	信義二街51號		12	信義二街59號	
13	文明街53號		14	文明街55號	
15	文明街59號		16	文明街61號	
17	文明街78號		18	文明街80號	

臺南市麻豆戶政事務所





新舊里鄰門牌對照表

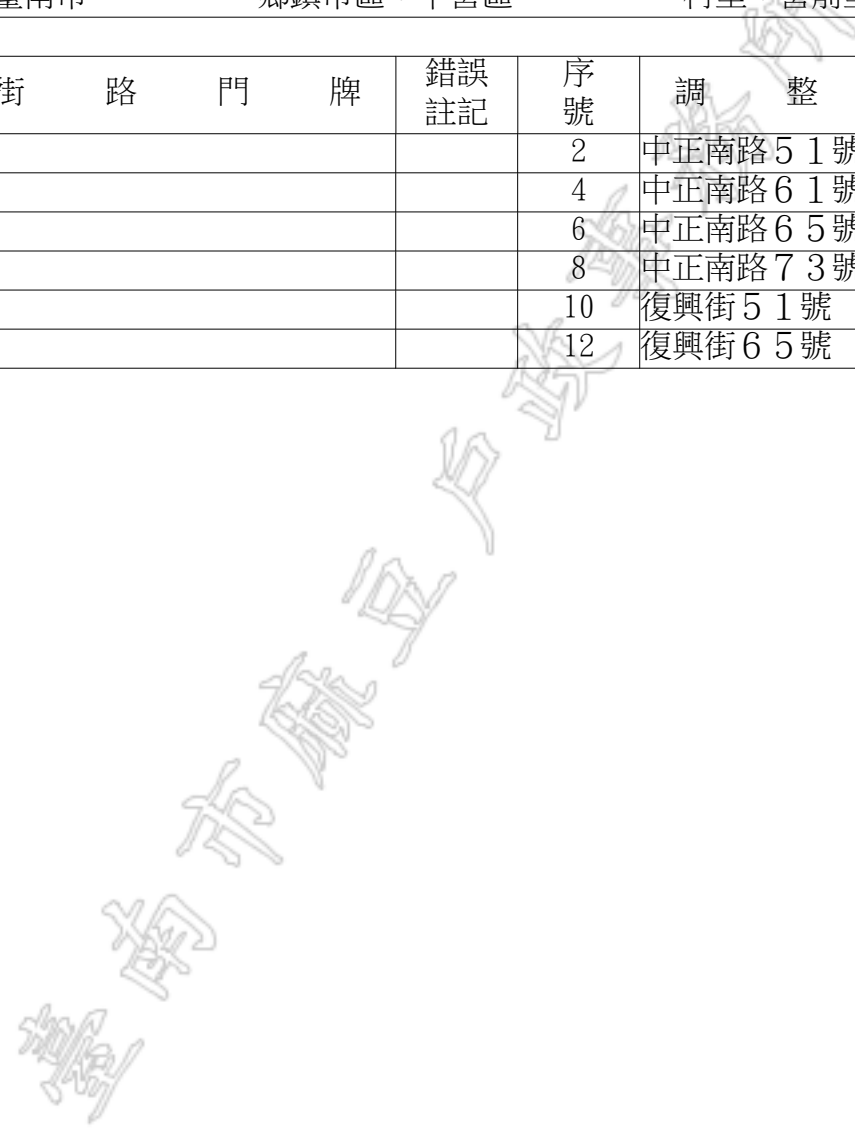
RLRP04120

戶政所別：臺南市麻豆戶政事務所

調整日期：107年04月30日

行	政	調整前	省市縣市：臺南市	鄉鎮市區：下營區	村里：營前里	鄰：013 鄰
區	劃	調整後	省市縣市：臺南市	鄉鎮市區：下營區	村里：營前里	鄰：006 鄰

序號	調整之街路門牌	錯誤註記	序號	調整之街路門牌	錯誤註記
1	中正南路49號		2	中正南路51號	
3	中正南路55號		4	中正南路61號	
5	中正南路63號		6	中正南路65號	
7	中正南路67號		8	中正南路73號	
9	中正南路77號		10	復興街51號	
11	復興街63號		12	復興街65號	





新 舊 里 鄰 門 牌 對 照 表

RLRP04120

戶政所別：臺南市麻豆戶政事務所

調整日期：107年04月30日

行 政 區 劃	調整前	省市縣市：臺南市	鄉鎮市區：下營區	村里：營前里	鄰：014 鄰
	調整後	省市縣市：臺南市	鄉鎮市區：下營區	村里：營前里	鄰：006 鄰

序 號	調 整 之 街 路 門 牌	錯 誤 註 記	序 號	調 整 之 街 路 門 牌	錯 誤 註 記
1	復興街9號		2	復興街11號	
3	復興街13號		4	復興街15號	
5	復興街17號		6	復興街19號	
7	復興街29號		8	復興街47號	
9	復興街55號		10	復興街59號	
11	文明街42巷13號		12	文明街68巷2號	
13	文明街68巷5號		14	文明街70號	
15	文明街72號		16	文明街76號	

臺南市麻豆戶政事務所





新 舊 里 鄰 門 牌 對 照 表

RLRP04120

戶政所別：臺南市麻豆戶政事務所

調整日期：107年04月30日

行 區	政 劃	調整前	省市縣市：臺南市	鄉鎮市區：下營區	村里：營前里	鄰：015 鄰
		調整後	省市縣市：臺南市	鄉鎮市區：下營區	村里：營前里	鄰：002 鄰

序 號	調 整 之 街 路 門 牌	錯 誤 註 記	序 號	調 整 之 街 路 門 牌	錯 誤 註 記
1	中華街1巷1號		2	中華街2號	
3	中華街6號		4	中華街8號	
5	中華街10號		6	中華街12號	
7	中華街16號		8	復興街8號	
9	復興街10號		10	復興街12號	
11	文化街79號		12	文化街81號	
13	文化街82號		14	文化街85號	
15	文化街86號		16	文化街90號	
17	文化街93號		18	文化街95號	
19	文化街96號		20	文化街102號	
21	文化街106號		22	文化街108號	
23	文化街112號				

臺南市麻豆戶政事務所





新舊里鄰門牌對照表

RLRP04120

戶政所別：臺南市麻豆戶政事務所

調整日期：107年04月30日

行	政	調整前	省市縣市：臺南市	鄉鎮市區：下營區	村里：營前里	鄰：016 鄰
區	劃	調整後	省市縣市：臺南市	鄉鎮市區：下營區	村里：營前里	鄰：006 鄰

序號	調整之街路門牌	錯誤註記	序號	調整之街路門牌	錯誤註記
1	文化街63號		2	文化街65號	
3	文化街73號		4	文化街75號	
5	文化街77號		6	文明街8號	
7	文明街10號		8	文明街12號	
9	文明街22號		10	文明街42巷5號	
11	文明街42巷7號		12	文明街42巷11號	
13	文明街42巷12號				

臺南市麻豆戶政事務所





新舊里鄰門牌對照表

RLRP04120

戶政所別：臺南市麻豆戶政事務所

調整日期：107年04月30日

行	政	調整前	省市縣市：臺南市	鄉鎮市區：下營區	村里：營前里	鄰：017 鄰
區	劃	調整後	省市縣市：臺南市	鄉鎮市區：下營區	村里：營前里	鄰：005 鄰

序號	調整之街路門牌	錯誤註記	序號	調整之街路門牌	錯誤註記
1	信義二街8號		2	信義二街22號	
3	信義二街32號		4	信義二街42號	
5	信義二街60號		6	信義二街70號	
7	信義二街72號		8	信義二街76號	
9	文明街11號		10	文明街25號	
11	文明街33號		12	文明街35號	
13	文明街37號		14	文明街39號	
15	文明街41號		16	文明街43號	
17	文明街45巷2號		18	文明街45巷6號	
19	文明街45巷11號		20	文明街45巷12號	
21	文明街47號		22	文明街49號	
23	文明街58號		24	文明街60號	
25	文明街66號				

臺南市麻豆戶政事務所





新舊里鄰門牌對照表

RLRP04120

戶政所別：臺南市麻豆戶政事務所

調整日期：107年04月30日

行 政 區 劃	調整前	省市縣市：臺南市	鄉鎮市區：下營區	村里：營前里	鄰：018 鄰
	調整後	省市縣市：臺南市	鄉鎮市區：下營區	村里：營前里	鄰：003 鄰

序號	調整之街路門牌	錯誤註記	序號	調整之街路門牌	錯誤註記
1	健康路125號		2	健康路133號	
3	健康路135號		4	健康路137號	
5	健康路139號		6	健康路145號	
7	健康路147號		8	健康路149號	
9	健康路151號		10	健康路153巷1號	
11	健康路153巷3號		12	健康路153巷5號	
13	健康路221巷25號		14	健康路221巷27號	
15	健康路221巷35號		16	文化街10號	
17	文化街12號		18	文化街16號	
19	文化街18號		20	文化街20號	
21	文化街21巷1號		22	文化街21巷7號	
23	文化街21巷10號		24	文化街22號	
25	文化街26號		26	文化街27號	
27	文化街30號		28	文化街36號	

臺南市麻豆戶政事務所





新 舊 里 鄰 門 牌 對 照 表

RLRP04120

戶政所別：臺南市麻豆戶政事務所

調整日期：107年04月30日

行 政 區 劃	調整前	省市縣市：臺南市	鄉鎮市區：下營區	村里：營前里	鄰：018 鄰
	調整後	省市縣市：臺南市	鄉鎮市區：下營區	村里：營前里	鄰：003 鄰

序 號	調 整 之 街 路 門 牌	錯 誤 註 記	序 號	調 整 之 街 路 門 牌	錯 誤 註 記
29	文化街 3 9 號		30	文化街 4 0 號	
31	文化街 5 3 號		32	文化街 5 5 號	
33	文化街 5 7 號		34	文明街 4 5 巷 1 5 號	
35	文明街 4 5 巷 1 6 號		36	文明街 4 5 巷 2 0 號	

臺南市麻豆戶政事務所





新舊里鄰門牌對照表

RLRP04120

戶政所別：臺南市麻豆戶政事務所

調整日期：107年04月30日

行政區劃	調整前	省市縣市：臺南市	鄉鎮市區：下營區	村里：營前里	鄰：018 鄰
	調整後	省市縣市：臺南市	鄉鎮市區：下營區	村里：營前里	鄰：004 鄰

序號	調整之街路門牌	錯誤註記	序號	調整之街路門牌	錯誤註記
1	文化街15號				

臺南市麻豆戶政事務所





新舊里鄰門牌對照表

RLRP04120

戶政所別：臺南市麻豆戶政事務所

調整日期：107年04月30日

行 政 區 劃	調整前	省市縣市：臺南市	鄉鎮市區：下營區	村里：營前里	鄰：019 鄰
	調整後	省市縣市：臺南市	鄉鎮市區：下營區	村里：營前里	鄰：004 鄰

序 號	調 整 之 街 路 門 牌	錯誤 註記	序 號	調 整 之 街 路 門 牌	錯誤 註記
1	健康路101號		2	健康路103號	
3	健康路107號		4	健康路111號	
5	健康路117號		6	健康路123號	
7	健康路153巷2號		8	健康路153巷16號	
9	健康路153巷20號		10	健康路161號	
11	健康路163號		12	健康路165號	
13	健康路171號		14	健康路177號	
15	健康路181號		16	健康路200巷22號	
17	健康路200巷41號		18	健康路200巷43弄10號	
19	健康路200巷67號		20	健康路200巷71號	
21	健康路200巷75號		22	健康路202號	
23	健康路218號		24	文化街9號	
25	文化街21巷3號		26	文明街45巷26號	

臺南市麻豆戶政事務所





新舊里鄰門牌對照表

RLRP04120

戶政所別：臺南市麻豆戶政事務所

調整日期：107年04月30日

行	政	調整前	省市縣市：臺南市	鄉鎮市區：下營區	村里：營前里	鄰：019 鄰
區	劃	調整後	省市縣市：臺南市	鄉鎮市區：下營區	村里：營前里	鄰：018 鄰

序號	調整之街路門牌	錯誤註記	序號	調整之街路門牌	錯誤註記
1	中山路二段259巷51號				

臺南市麻豆戶政事務所





新舊里鄰門牌對照表

RLRP04120

戶政所別：臺南市麻豆戶政事務所

調整日期：107年04月30日

行	政	調整前	省市縣市：臺南市	鄉鎮市區：下營區	村里：營前里	鄰：020 鄰
區	劃	調整後	省市縣市：臺南市	鄉鎮市區：下營區	村里：營前里	鄰：016 鄰

序號	調整之街路門牌	錯誤註記	序號	調整之街路門牌	錯誤註記
1	中山路二段159號		2	中山路二段179號	
3	中山路二段181號		4	中山路二段185號	
5	中正南路180巷1號		6	中正南路180巷3號	
7	中正南路180巷5號		8	中正南路180巷7號	
9	中正南路180巷9號		10	中正南路180巷11號	
11	中正南路180巷13號		12	中正南路180巷15號	
13	中正南路180巷17號		14	中正南路186號	
15	中正南路188號		16	中正南路190號	
17	中正南路192號		18	中正南路196號	
19	中正南路198號		20	中正南路200號	
21	中正南路202號		22	中正南路206號	
23	中正南路208號		24	民權二街3號	
25	民權二街5號		26	民權二街7號	
27	民權二街8號		28	民權二街9號	





新舊里鄰門牌對照表

RLRP04120

戶政所別：臺南市麻豆戶政事務所

調整日期：107年04月30日

行	政	調整前	省市縣市：臺南市	鄉鎮市區：下營區	村里：營前里	鄰：020 鄰
區	劃	調整後	省市縣市：臺南市	鄉鎮市區：下營區	村里：營前里	鄰：016 鄰

序號	調整之街路門牌	錯誤註記	序號	調整之街路門牌	錯誤註記
29	民權二街11號		30	民權二街12號	
31	民權二街13號		32	民權二街15號	
33	民權二街17號		34	民權二街19號	
35	民權二街20號		36	民權二街21號	
37	民權二街22號		38	民權二街23號	
39	民權二街25號		40	民權二街25號之2	
41	民權二街26號		42	民權二街28號	
43	民權二街30號				

臺南市麻豆戶政事務所





新舊里鄰門牌對照表

RLRP04120

戶政所別：臺南市麻豆戶政事務所

調整日期：107年04月30日

行 區	政 劃	調整前	省市縣市：臺南市	鄉鎮市區：下營區	村里：營前里	鄰：021 鄰
		調整後	省市縣市：臺南市	鄉鎮市區：下營區	村里：營前里	鄰：001 鄰

序 號	調 整 之 街 路 門 牌	錯誤 註記	序 號	調 整 之 街 路 門 牌	錯誤 註記
1	中華街40巷62號		2	中華街40巷66號	
3	中華街40巷68號		4	中華街40巷70號	
5	健康路153巷13號		6	健康路153巷15號	
7	健康路153巷21號		8	健康路205號	
9	健康路213號		10	健康路219號	
11	健康路221巷7號		12	健康路222號	
13	健康路243號		14	健康路245號	
15	健康路252號		16	健康路255號	
17	健康路258號		18	健康路260號	
19	健康路261號		20	健康路262巷6弄1號	
21	健康路262巷6弄2號		22	健康路262巷6弄3號	
23	健康路262巷6弄5號		24	健康路262巷6弄6號	
25	健康路262巷6弄7號		26	健康路262巷6弄8號	
27	健康路263號		28	健康路265號	

臺南市戶政事務所





新 舊 里 鄰 門 牌 對 照 表

RLRP04120

戶政所別：臺南市麻豆戶政事務所

調整日期：107年04月30日

行 政 區 劃	調整前	省市縣市：臺南市	鄉鎮市區：下營區	村里：營前里	鄰：021 鄰
	調整後	省市縣市：臺南市	鄉鎮市區：下營區	村里：營前里	鄰：001 鄰

序 號	調 整 之 街 路 門 牌	錯 誤 註 記	序 號	調 整 之 街 路 門 牌	錯 誤 註 記
29	健康路266號		30	健康路267號	
31	健康路268號		32	健康路276號	
33	健康路278巷1號		34	健康路278巷2號	
35	健康路278巷3號		36	健康路278巷5號	
37	健康路278巷7號		38	健康路278巷9號	
39	健康路278巷11號		40	健康路280號	
41	健康路282號		42	健康路286號	
43	健康路288號		44	裕農街5號	

臺南市麻豆戶政事務所





新舊里鄰門牌對照表

RLRP04120

戶政所別：臺南市麻豆戶政事務所

調整日期：107年04月30日

行	政	調整前	省市縣市：臺南市	鄉鎮市區：下營區	村里：營前里	鄰：021 鄰
區	劃	調整後	省市縣市：臺南市	鄉鎮市區：下營區	村里：營前里	鄰：002 鄰

序號	調整之街路門牌	錯誤註記	序號	調整之街路門牌	錯誤註記
1	中華街18巷2號		2	中華街18巷15號	
3	中華街18巷18號		4	中華街18巷33號	
5	中華街18巷40號		6	中華街18巷50號	
7	中華街40巷15號		8	中華街40巷21號	
9	中華街40巷23號		10	中華街40巷25號	
11	中華街40巷27號		12	中華街40巷29號	
13	中華街40巷35號		14	中華街40巷36號	
15	中華街40巷37號		16	健康路221巷18號	
17	健康路221巷22號		18	健康路221巷30號	
19	健康路221巷32號		20	健康路221巷40號	
21	文化街46號		22	文化街56號	
23	文化街56號之1		24	文化街56號之2	
25	文化街58號		26	文化街60號	
27	文化街62號		28	文化街66號	





新舊里鄰門牌對照表

RLRP04120

戶政所別：臺南市麻豆戶政事務所

調整日期：107年04月30日

行 區	政 劃	調整前	省市縣市：臺南市	鄉鎮市區：下營區	村里：營前里	鄰：021 鄰
		調整後	省市縣市：臺南市	鄉鎮市區：下營區	村里：營前里	鄰：002 鄰

序 號	調 整 之 街 路 門 牌	錯 誤 註 記	序 號	調 整 之 街 路 門 牌	錯 誤 註 記
29	文化街68號		30	文化街70號	
31	文化街76號		32	文化街80號	

臺南市麻豆戶政事務所





新舊里鄰門牌對照表

RLRP04120

戶政所別：臺南市麻豆戶政事務所

調整日期：107年04月30日

行	政	調整前	省市縣市：臺南市	鄉鎮市區：下營區	村里：營前里	鄰：022 鄰
區	劃	調整後	省市縣市：臺南市	鄉鎮市區：下營區	村里：營前里	鄰：017 鄰

序號	調整之街路門牌	錯誤註記	序號	調整之街路門牌	錯誤註記
1	中正南路205巷2號		2	中正南路205巷6號	
3	中正南路205巷8號		4	中正南路205巷10號	
5	中正南路205巷12弄2號		6	中正南路205巷12弄5號	
7	中正南路205巷12弄6號		8	中正南路205巷12弄7號	
9	中正南路205巷12弄8號		10	中正南路205巷12弄10號	
11	中正南路207號		12	中正南路209號	
13	中正南路210號		14	中正南路211號	
15	中正南路213號		16	中正南路215號	
17	中正南路217號		18	中正南路218號	
19	中正南路220號		20	中正南路222號	
21	中正南路226號		22	中正南路228號	
23	中正南路230號		24	中正南路231號	
25	中正南路232號		26	中正南路236巷1號	
27	中正南路236巷2號		28	中正南路236巷3號	





RLRP04120

戶政所別：臺南市麻豆戶政事務所

調整日期：107年04月30日

新舊里鄰門牌對照表

行 政 區 劃	調整前	省市縣市：臺南市	鄉鎮市區：下營區	村里：營前里	鄰：022 鄰
	調整後	省市縣市：臺南市	鄉鎮市區：下營區	村里：營前里	鄰：017 鄰

序 號	調 整 之 街 路 門 牌	錯誤 註記	序 號	調 整 之 街 路 門 牌	錯誤 註記
29	中正南路236巷5號		30	中正南路236巷6號	
31	中正南路236巷7號		32	中正南路236巷8號	
33	中正南路236巷9號		34	中正南路236巷10號	
35	中正南路236巷11號		36	中正南路236巷12號	
37	中正南路236巷13號		38	中正南路236巷15號	
39	中正南路236巷16號		40	中正南路236巷17號	
41	中正南路236巷18號		42	中正南路236巷19號	
43	中正南路236巷20號		44	中正南路258號	
45	營前街1號		46	營前街2號	
47	營前街3號		48	營前街5號	
49	營前街6號		50	營前街7號	
51	營前街8號		52	營前街9號	
53	營前街10號		54	營前街11號	
55	營前街12號		56	營前街13號	





新舊里鄰門牌對照表

RLRP04120

戶政所別：臺南市麻豆戶政事務所

調整日期：107年04月30日

行 區	政 劃	調整前	省市縣市：臺南市	鄉鎮市區：下營區	村里：營前里	鄰：022 鄰
		調整後	省市縣市：臺南市	鄉鎮市區：下營區	村里：營前里	鄰：017 鄰

序 號	調 整 之 街 路 門 牌	錯 誤 註 記	序 號	調 整 之 街 路 門 牌	錯 誤 註 記
57	營前街 1 5 號		58	營前街 1 6 號	
59	營前街 1 6 號 1 樓		60	營前街 1 6 號 二樓之 1	
61	營前街 1 6 號 二樓之 2				

臺南市麻豆戶政事務所





新舊里鄰門牌對照表

RLRP04120

戶政所別：臺南市麻豆戶政事務所

調整日期：107年04月30日

行 區	政 劃	調整前	省市縣市：臺南市	鄉鎮市區：下營區	村里：營前里	鄰：023 鄰
		調整後	省市縣市：臺南市	鄉鎮市區：下營區	村里：營前里	鄰：018 鄰

序 號	調 整 之 街 路 門 牌	錯 誤 註 記	序 號	調 整 之 街 路 門 牌	錯 誤 註 記
1	中山路二段187巷10號		2	中山路二段187巷12號	
3	中山路二段187巷16號		4	中山路二段187巷18號	
5	中山路二段187巷20號		6	中山路二段187巷22號	
7	中山路二段187巷26號		8	中山路二段187巷28號	
9	中山路二段187巷30號		10	中山路二段187巷32號	
11	中山路二段187巷36號		12	中山路二段187巷38號	
13	中山路二段189號		14	中山路二段191號	
15	中山路二段193號		16	中山路二段195號	
17	中山路二段197號		18	中山路二段201號	
19	中山路二段207號		20	中山路二段209號	
21	中山路二段211號		22	中山路二段213號	
23	中山路二段217號		24	中山路二段219號	
25	中山路二段221號		26	中山路二段227巷1號	
27	中山路二段227巷2號		28	中山路二段233號	

臺南市麻豆戶政事務所





新舊里鄰門牌對照表

RLRP04120

戶政所別：臺南市麻豆戶政事務所

調整日期：107年04月30日

行	政	調整前	省市縣市：臺南市	鄉鎮市區：下營區	村里：營前里	鄰：023 鄰
區	劃	調整後	省市縣市：臺南市	鄉鎮市區：下營區	村里：營前里	鄰：018 鄰

序號	調整之街路門牌	錯誤註記	序號	調整之街路門牌	錯誤註記
29	中山路二段237號		30	中山路二段241號	
31	中山路二段243號		32	中山路二段247巷1號	
33	中山路二段259巷1號		34	中山路二段259巷3號	
35	中山路二段259巷7號		36	中山路二段259巷21號	
37	中山路二段259巷22號		38	中山路二段259巷26號	
39	中山路二段259巷36號		40	中山路二段305巷1號	
41	中山路二段305巷2弄36號		42	中山路二段305巷2弄38號	
43	中山路二段305巷8號		44	中山路二段305巷35號	
45	中山路二段305巷36號		46	中山路二段305巷56號	
47	中山路二段305巷57號		48	中山路二段305巷60號	
49	中山路二段305巷66號		50	中山路二段351號	
51	中山路二段363巷1號		52	中山路二段363巷1號之1	
53	中山路二段363巷18號		54	中山路二段363巷28號	
55	中山路二段377巷19號		56	中山路二段377巷21號	





新舊里鄰門牌對照表

RLRP04120

戶政所別：臺南市麻豆戶政事務所

調整日期：107年04月30日

行 區	政 劃	調整前	省市縣市：臺南市	鄉鎮市區：下營區	村里：營前里	鄰：023 鄰
		調整後	省市縣市：臺南市	鄉鎮市區：下營區	村里：營前里	鄰：018 鄰

序 號	調 整 之 街 路 門 牌	錯 誤 註 記	序 號	調 整 之 街 路 門 牌	錯 誤 註 記
57	中山路二段377巷22號		58	中山路二段377巷26號	
59	忠孝街2號		60	忠孝街3號	
61	忠孝街6號		62	忠孝街15號	
63	忠孝街16號		64	忠孝街17號	
65	忠孝街19號		66	忠孝街26巷1號	
67	忠孝街26巷2號		68	忠孝街26巷3號	
69	忠孝街26巷5號		70	忠孝街26巷6號	
71	忠孝街26巷8號		72	忠孝街26巷10號	
73	忠孝街28號		74	忠孝街29號	
75	忠孝街30號		76	忠孝街32號	
77	忠孝街36號		78	忠孝街38號	
79	忠孝街40號		80	忠孝街42號	
81	忠孝街46號		82	忠孝街48號	
83	忠孝街50號		84	新進東街1號	

臺南市麻豆戶政事務所





新 舊 里 鄰 門 牌 對 照 表

RLRP04120

戶政所別：臺南市麻豆戶政事務所

調整日期：107年04月30日

行 政 區 劃	調整前	省市縣市：臺南市	鄉鎮市區：下營區	村里：營前里	鄰：023 鄰
	調整後	省市縣市：臺南市	鄉鎮市區：下營區	村里：營前里	鄰：018 鄰

序 號	調 整 之 街 路 門 牌	錯 誤 註 記	序 號	調 整 之 街 路 門 牌	錯 誤 註 記
85	新進東街9號		86	新進東街18號	
87	新進東街29巷2號		88	新進東街77號	
89	新進東街79號		90	新進東街86巷3號	
91	新進東街86巷18號		92	新進東街86巷27號	
93	新進東街86巷27號之3		94	新進東街86巷32號	
95	新進東街86巷47號				

臺南市麻豆戶政事務所





新舊里鄰門牌對照表

RLRP04120

戶政所別：臺南市麻豆戶政事務所

調整日期：107年04月30日

行	政	調整前	省市縣市：臺南市	鄉鎮市區：下營區	村里：營前里	鄰：024 鄰
區	劃	調整後	省市縣市：臺南市	鄉鎮市區：下營區	村里：營前里	鄰：015 鄰

序號	調整之街路門牌	錯誤註記	序號	調整之街路門牌	錯誤註記
1	中山路二段137號		2	中山路二段139號	
3	中山路二段141號		4	中山路二段145號	
5	中山路二段147號		6	中山路二段149號	
7	中山路二段151號		8	中正南路132號	
9	中正南路136號		10	中正南路138號	
11	中正南路140號		12	中正南路142號	
13	中正南路146號		14	中正南路148號	
15	中正南路150號		16	中正南路162號	
17	中正南路166號		18	中正南路168號	
19	中正南路170號		20	中正南路172號	
21	中正南路176號		22	中正南路178號	
23	中正南路180巷2號		24	中正南路189號	
25	中正南路191號		26	中正南路193號	
27	仁愛街6號		28	仁愛街8號	





新舊里鄰門牌對照表

RLRP04120

戶政所別：臺南市麻豆戶政事務所

調整日期：107年04月30日

行	政	調整前	省市縣市：臺南市	鄉鎮市區：下營區	村里：營前里	鄰：024 鄰
區	劃	調整後	省市縣市：臺南市	鄉鎮市區：下營區	村里：營前里	鄰：015 鄰

序號	調整之街路門牌	錯誤註記	序號	調整之街路門牌	錯誤註記
29	仁愛街10號		30	仁愛街12巷2號	
31	仁愛街12巷6號		32	仁愛街12巷8號	
33	仁愛街12巷10號		34	仁愛街12巷12號	
35	仁愛街12巷16號		36	仁愛街12巷18號	
37	仁愛街12巷20號		38	健康路2號	
39	健康路6號		40	健康路8號	
41	健康路10號		42	健康路12號	
43	健康路16號		44	健康路18號	
45	健康路20號		46	健康路40號	
47	健康路42號		48	健康路46號	
49	民權二街35號		50	民權二街37號	
51	民權二街46號		52	民權二街50號	
53	民權二街56號		54	民權二街68號	

臺南市麻豆戶政事務所





新舊里鄰門牌對照表

RLRP04120

戶政所別：臺南市麻豆戶政事務所

調整日期：107年04月30日

行 區	政 劃	調整前	省市縣市：臺南市	鄉鎮市區：下營區	村里：營前里	鄰：024 鄰
		調整後	省市縣市：臺南市	鄉鎮市區：下營區	村里：營前里	鄰：016 鄰

序 號	調 整 之 街 路 門 牌	錯 誤 註 記	序 號	調 整 之 街 路 門 牌	錯 誤 註 記
1	民權二街40號				

臺南市麻豆戶政事務所





新舊里鄰門牌對照表

RLRP04120

戶政所別：臺南市麻豆戶政事務所

調整日期：107年04月30日

行 區	政 劃	調整前	省市縣市：臺南市	鄉鎮市區：下營區	村里：營前里	鄰：025 鄰
		調整後	省市縣市：臺南市	鄉鎮市區：下營區	村里：營前里	鄰：013 鄰

序 號	調 整 之 街 路 門 牌	錯 誤 註 記	序 號	調 整 之 街 路 門 牌	錯 誤 註 記
1	中正南路205巷1號		2	仁愛街16號	
3	仁愛街18號		4	仁愛街20號	
5	仁愛街22號		6	仁愛街25號	
7	仁愛街26號		8	仁愛街27號	
9	仁愛街28號		10	仁愛街29號	
11	仁愛街30號		12	仁愛街31號	
13	仁愛街32巷2號		14	仁愛街32巷3號	
15	仁愛街32巷6號		16	仁愛街32巷8號	
17	仁愛街32巷10號		18	仁愛街32巷12號	
19	仁愛街33號		20	仁愛街35號	
21	仁愛街36號		22	仁愛街37號	
23	仁愛街38號		24	仁愛街40號	
25	仁愛街42號		26	仁愛街46號	
27	仁愛街48號		28	仁愛街50號	





新舊里鄰門牌對照表

RLRP04120

戶政所別：臺南市麻豆戶政事務所

調整日期：107年04月30日

行 區	政 劃	調整前	省市縣市：臺南市	鄉鎮市區：下營區	村里：營前里	鄰：025 鄰
		調整後	省市縣市：臺南市	鄉鎮市區：下營區	村里：營前里	鄰：013 鄰

序 號	調 整 之 街 路 門 牌	錯 誤 註 記	序 號	調 整 之 街 路 門 牌	錯 誤 註 記
29	仁愛街52號		30	仁愛街56號	

臺南市麻豆戶政事務所





新舊里鄰門牌對照表

RLRP04120

戶政所別：臺南市麻豆戶政事務所

調整日期：107年04月30日

行政區劃	調整前	省市縣市：臺南市	鄉鎮市區：下營區	村里：營前里	鄰：026 鄰
	調整後	省市縣市：臺南市	鄉鎮市區：下營區	村里：營前里	鄰：004 鄰

序號	調整之街路門牌	錯誤註記	序號	調整之街路門牌	錯誤註記
1	健康路200巷11號				

臺南市麻豆戶政事務所





RLRP04120

戶政所別：臺南市麻豆戶政事務所

調整日期：107年04月30日

新舊里鄰門牌對照表

行	政	調整前	省市縣市：臺南市	鄉鎮市區：下營區	村里：營前里	鄰：026 鄰
區	劃	調整後	省市縣市：臺南市	鄉鎮市區：下營區	村里：營前里	鄰：012 鄰

序號	調整之街路門牌	錯誤註記	序號	調整之街路門牌	錯誤註記
1	中正南路205巷3號		2	中正南路205巷5號	
3	中正南路205巷7號		4	中正南路205巷9號	
5	中正南路205巷11號		6	中正南路205巷11號之1	
7	中正南路205巷11號之2		8	中正南路205巷11號之3	
9	中正南路205巷15號		10	中正南路205巷16號	
11	中正南路205巷17號		12	中正南路205巷19號	
13	中正南路205巷21號		14	中正南路205巷23號	
15	中正南路205巷25號		16	中正南路205巷26弄1號	
17	中正南路205巷26弄2號		18	中正南路205巷26弄3號	
19	中正南路205巷26弄5號		20	中正南路205巷26弄6號	
21	中正南路205巷26弄7號		22	中正南路205巷26弄8號	
23	中正南路205巷26弄9號		24	中正南路205巷27弄1號	
25	中正南路205巷27弄2號		26	中正南路205巷28號	
27	中正南路205巷29號		28	中正南路205巷29號之1	

臺南市麻豆戶政事務所





新舊里鄰門牌對照表

RLRP04120

戶政所別：臺南市麻豆戶政事務所

調整日期：107年04月30日

行 政 區 劃	調整前	省市縣市：臺南市	鄉鎮市區：下營區	村里：營前里	鄰：026 鄰
	調整後	省市縣市：臺南市	鄉鎮市區：下營區	村里：營前里	鄰：012 鄰

序 號	調 整 之 街 路 門 牌	錯誤 註記	序 號	調 整 之 街 路 門 牌	錯誤 註記
29	中正南路205巷29之2號		30	中正南路205巷30號	
31	中正南路205巷31號		32	中正南路205巷42號	
33	中正南路205巷46號		34	中正南路205巷52號	
35	中正南路205巷56號		36	健康路102巷1弄6號	
37	健康路106號		38	健康路110號	
39	健康路116號		40	健康路118號	
41	健康路120號		42	健康路122號	
43	健康路126巷2號		44	健康路126巷6弄1號	
45	健康路126巷6弄2號		46	健康路126巷6弄6號	
47	健康路126巷6弄8號		48	健康路128號	
49	健康路160號		50	健康路170號	
51	健康路178號		52	健康路188號	
53	健康路200巷2號		54	健康路200巷6號	
55	健康路200巷8號		56	健康路200巷10號	

臺南市麻豆戶政事務所





新舊里鄰門牌對照表

RLRP04120

戶政所別：臺南市麻豆戶政事務所

調整日期：107年04月30日

行政區劃	調整前	省市縣市：臺南市	鄉鎮市區：下營區	村里：營前里	鄰：026 鄰
	調整後	省市縣市：臺南市	鄉鎮市區：下營區	村里：營前里	鄰：012 鄰

序號	調整之街路門牌	錯誤註記	序號	調整之街路門牌	錯誤註記
57	健康路200巷12號		58	健康路200巷16號	
59	健康路200巷18號				

臺南市麻豆戶政事務所





新 舊 里 鄰 門 牌 對 照 表

RLRP04120

戶政所別：臺南市麻豆戶政事務所

調整日期：107年04月30日

行 區	政 劃	調整前	省市縣市：臺南市	鄉鎮市區：下營區	村里：營前里	鄰：026 鄰
		調整後	省市縣市：臺南市	鄉鎮市區：下營區	村里：營前里	鄰：013 鄰

序 號	調 整 之 街 路 門 牌	錯 誤 註 記	序 號	調 整 之 街 路 門 牌	錯 誤 註 記
1	仁愛街39號		2	仁愛街41號	
3	仁愛街58號		4	仁愛街62號	
5	仁愛街70號		6	仁愛街72號	
7	仁愛街76號		8	仁愛街78號	

臺南市麻豆戶政事務所





RLRP04120

戶政所別：臺南市麻豆戶政事務所

調整日期：107年04月30日

新舊里鄰門牌對照表

行	政	調整前	省市縣市：臺南市	鄉鎮市區：下營區	村里：大屯里	鄰：001 鄰
區	劃	調整後	省市縣市：臺南市	鄉鎮市區：下營區	村里：大吉里	鄰：008 鄰

序號	調整之街路門牌	錯誤註記	序號	調整之街路門牌	錯誤註記
1	大屯寮1號之4		2	大屯寮1號之5	
3	大屯寮1號之6		4	大屯寮1號之7	
5	大屯寮1號之8		6	大屯寮1號之12	
7	大屯寮1號之14		8	大屯寮1號之15	
9	大屯寮1號之16		10	大屯寮1號之17	
11	大屯寮1號之18		12	大屯寮1號之19	
13	大屯寮1號之20		14	大屯寮1號之23	
15	大屯寮1號之26		16	大屯寮1號之28	
17	大屯寮1號之30		18	大屯寮1之11號	
19	大屯寮1之13號		20	大屯寮1之27號	
21	大屯寮1之50號		22	大屯寮1之60號	
23	大屯寮2號		24	大屯寮2號之1	
25	大屯寮2號之2		26	大屯寮3號	
27	大屯寮3號之1		28	大屯寮3號之2	





新舊里鄰門牌對照表

RLRP04120

戶政所別：臺南市麻豆戶政事務所

調整日期：107年04月30日

行 政 區 劃	調整前	省市縣市：臺南市	鄉鎮市區：下營區	村里：大屯里	鄰：001 鄰
	調整後	省市縣市：臺南市	鄉鎮市區：下營區	村里：大吉里	鄰：008 鄰

序號	調整之街路門牌	錯誤註記	序號	調整之街路門牌	錯誤註記
29	大屯寮3號之3		30	大屯寮3號之12	
31	大屯寮3號之13		32	大屯寮3之15號	
33	大屯寮4號		34	大屯寮4號之2	
35	大屯寮4號之3		36	大屯寮4號之6	
37	大屯寮4號之7		38	大屯寮4號之8	
39	大屯寮4號之9		40	大屯寮4號之10	
41	大屯寮4號之11		42	大屯寮4號之12	
43	大屯寮4號之13		44	大屯寮4號之15	
45	大屯寮4號之22		46	大屯寮4號之26	
47	大屯寮4號之30		48	大屯寮4之17號	
49	大屯寮5號		50	大屯寮5號之1	
51	大屯寮5號之2		52	大屯寮6號	
53	大屯寮7號		54	大屯寮7號之1	
55	大屯寮9號		56	大屯寮10號	





新舊里鄰門牌對照表

RLRP04120

戶政所別：臺南市麻豆戶政事務所

調整日期：107年04月30日

行政區	調整前	省市縣市：臺南市	鄉鎮市區：下營區	村里：大屯里	鄰：001 鄰
	調整後	省市縣市：臺南市	鄉鎮市區：下營區	村里：大吉里	鄰：008 鄰

序號	調整之街路門牌	錯誤註記	序號	調整之街路門牌	錯誤註記
57	大屯寮10號之1		58	大屯寮10號之3	
59	大屯寮11號				

臺南市麻豆戶政事務所





新舊里鄰門牌對照表

RLRP04120

戶政所別：臺南市麻豆戶政事務所

調整日期：107年04月30日

行 區	政 劃	調整前	省市縣市：臺南市	鄉鎮市區：下營區	村里：大屯里	鄰：002 鄰
		調整後	省市縣市：臺南市	鄉鎮市區：下營區	村里：大吉里	鄰：009 鄰

序 號	調 整 之 街 路 門 牌	錯 誤 註 記	序 號	調 整 之 街 路 門 牌	錯 誤 註 記
1	大屯寮12號		2	大屯寮13號	
3	大屯寮14號		4	大屯寮14號之6	
5	大屯寮15號		6	大屯寮15號之1	
7	大屯寮16號		8	大屯寮16號之3	
9	大屯寮17號		10	大屯寮18號	
11	大屯寮18號之1		12	大屯寮18號之2	
13	大屯寮18號之3		14	大屯寮18號之5	
15	大屯寮18號之6		16	大屯寮18號之7	
17	大屯寮18號之8		18	大屯寮18號之9	
19	大屯寮18號之10		20	大屯寮18號之13	
21	大屯寮18號之15		22	大屯寮18號之16	
23	大屯寮19號				

臺南市麻豆戶政事務所





新舊里鄰門牌對照表

RLRP04120

戶政所別：臺南市麻豆戶政事務所

調整日期：107年04月30日

行 區	政 劃	調整前	省市縣市：臺南市	鄉鎮市區：下營區	村里：大屯里	鄰：003 鄰
		調整後	省市縣市：臺南市	鄉鎮市區：下營區	村里：大吉里	鄰：009 鄰

序 號	調 整 之 街 路 門 牌	錯 誤 註 記	序 號	調 整 之 街 路 門 牌	錯 誤 註 記
1	大屯寮20號之1		2	大屯寮20號之2	
3	大屯寮21號		4	大屯寮21號之1	
5	大屯寮22號		6	大屯寮23之1號	
7	大屯寮23之2號		8	大屯寮24號之1	
9	大屯寮26號		10	大屯寮26號之7	
11	大屯寮26號之10		12	大屯寮26號之11	
13	大屯寮26之1號		14	大屯寮27號	
15	大屯寮27號之1		16	大屯寮27號之2	
17	大屯寮27號之5				

臺南市麻豆戶政事務所





新 舊 里 鄰 門 牌 對 照 表

RLRP04120

戶政所別：臺南市麻豆戶政事務所

調整日期：107年04月30日

行 區	政 劃	調整前	省市縣市：臺南市	鄉鎮市區：下營區	村里：大屯里	鄰：004 鄰
		調整後	省市縣市：臺南市	鄉鎮市區：下營區	村里：大吉里	鄰：009 鄰

序 號	調 整 之 街 路 門 牌	錯 誤 註 記	序 號	調 整 之 街 路 門 牌	錯 誤 註 記
1	大屯寮29號		2	大屯寮29號之1	
3	大屯寮29號之3		4	大屯寮29號之9	
5	大屯寮30號		6	大屯寮31號	
7	大屯寮31之2號		8	大屯寮32號	
9	大屯寮33號		10	大屯寮34號	
11	大屯寮35號				

臺南市麻豆戶政事務所





新舊里鄰門牌對照表

RLRP04120

戶政所別：臺南市麻豆戶政事務所

調整日期：107年04月30日

行	政	調整前	省市縣市：臺南市	鄉鎮市區：下營區	村里：大屯里	鄰：005 鄰
區	劃	調整後	省市縣市：臺南市	鄉鎮市區：下營區	村里：大吉里	鄰：010 鄰

序號	調整之街路門牌	錯誤註記	序號	調整之街路門牌	錯誤註記
1	大屯寮36號		2	大屯寮36號之1	
3	大屯寮36號之2		4	大屯寮37號	
5	大屯寮37號之1		6	大屯寮37號之2	
7	大屯寮38號		8	大屯寮38號之1	
9	大屯寮38號之2		10	大屯寮38號之3	
11	大屯寮38號之4		12	大屯寮39號	
13	大屯寮39號之2		14	大屯寮39號之3	
15	大屯寮39號之5		16	大屯寮39號之6	
17	大屯寮39號之7		18	大屯寮39號之8	
19	大屯寮39之11號		20	大屯寮40號	
21	大屯寮40號之1		22	大屯寮40號之2	
23	大屯寮41號		24	大屯寮41號之1	
25	大屯寮42號		26	大屯寮42號之1	
27	大屯寮42號之3		28	大屯寮42號之5	

臺南市麻豆戶政事務所





新舊里鄰門牌對照表

RLRP04120

戶政所別：臺南市麻豆戶政事務所

調整日期：107年04月30日

行 區	政 劃	調整前	省市縣市：臺南市	鄉鎮市區：下營區	村里：大屯里	鄰：005 鄰
		調整後	省市縣市：臺南市	鄉鎮市區：下營區	村里：大吉里	鄰：010 鄰

序 號	調 整 之 街 路 門 牌	錯誤 註記	序 號	調 整 之 街 路 門 牌	錯誤 註記
29	大屯寮43號之1		30	大屯寮43號之3	
31	大屯寮43號之5		32	大屯寮43號之6	
33	大屯寮43號之7		34	大屯寮44號	
35	大屯寮45號之1		36	大屯寮45號之2	
37	大屯寮45號之3		38	大屯寮45號之6	
39	大屯寮45號之7		40	大屯寮45號之8	
41	大屯寮45號之9		42	大屯寮45號之11	
43	大屯寮45號之12		44	大屯寮45號之13	
45	大屯寮45號之16		46	大屯寮45號之17	
47	大屯寮45號之18		48	大屯寮45號之19	
49	大屯寮45之5號		50	大屯寮47號	
51	大屯寮47號之1		52	大屯寮47號之6	
53	大屯寮48號		54	大屯寮48號之2	
55	大屯寮48號之3		56	大屯寮48號之5	

臺南市麻豆戶政事務所





新舊里鄰門牌對照表

RLRP04120

戶政所別：臺南市麻豆戶政事務所

調整日期：107年04月30日

行 區	政 劃	調整前	省市縣市：臺南市	鄉鎮市區：下營區	村里：大屯里	鄰：005 鄰
		調整後	省市縣市：臺南市	鄉鎮市區：下營區	村里：大吉里	鄰：010 鄰

序 號	調 整 之 街 路 門 牌	錯 誤 註 記	序 號	調 整 之 街 路 門 牌	錯 誤 註 記
57	大屯寮48號之6		58	大屯寮48號之7	
59	大屯寮48號之8		60	大屯寮48號之11	
61	大屯寮48號之12		62	大屯寮48號之13	
63	大屯寮48號之15		64	大屯寮48號之16	
65	大屯寮48號之17		66	大屯寮48號之30	
67	大屯寮48號之32		68	大屯寮48號之35	
69	大屯寮48之21號		70	大屯寮48之23號	
71	大屯寮48之26號		72	大屯寮48之28號	
73	大屯寮48之33號		74	大屯寮48之36號	
75	大屯寮48之40號		76	大屯寮48之41號	
77	大屯寮48之42號		78	大屯寮48之43號	

臺南市麻豆戶政事務所





新舊里鄰門牌對照表

RLRP04120

戶政所別：臺南市麻豆戶政事務所

調整日期：107年04月30日

行 區	政 劃	調整前	省市縣市：臺南市	鄉鎮市區：下營區	村里：大屯里	鄰：006 鄰
		調整後	省市縣市：臺南市	鄉鎮市區：下營區	村里：大吉里	鄰：011 鄰

序 號	調 整 之 街 路 門 牌	錯 誤 註 記	序 號	調 整 之 街 路 門 牌	錯 誤 註 記
1	大屯寮50號		2	大屯寮50號之1	
3	大屯寮50號之4		4	大屯寮50號之5	
5	大屯寮50號之9		6	大屯寮50號之10	
7	大屯寮50號之11		8	大屯寮50號之12	
9	大屯寮50號之14		10	大屯寮50號之15	
11	大屯寮50號之16		12	大屯寮50號之17	
13	大屯寮50號之18		14	大屯寮50號之19	
15	大屯寮50號之20		16	大屯寮50號之21	
17	大屯寮50號之22		18	大屯寮50號之23	
19	大屯寮50號之24		20	大屯寮50號之25	
21	大屯寮50號之26		22	大屯寮50號之27	
23	大屯寮50號之28		24	大屯寮50號之29	
25	大屯寮50號之30		26	大屯寮50號之31	
27	大屯寮50號之32		28	大屯寮50號之33	





新舊里鄰門牌對照表

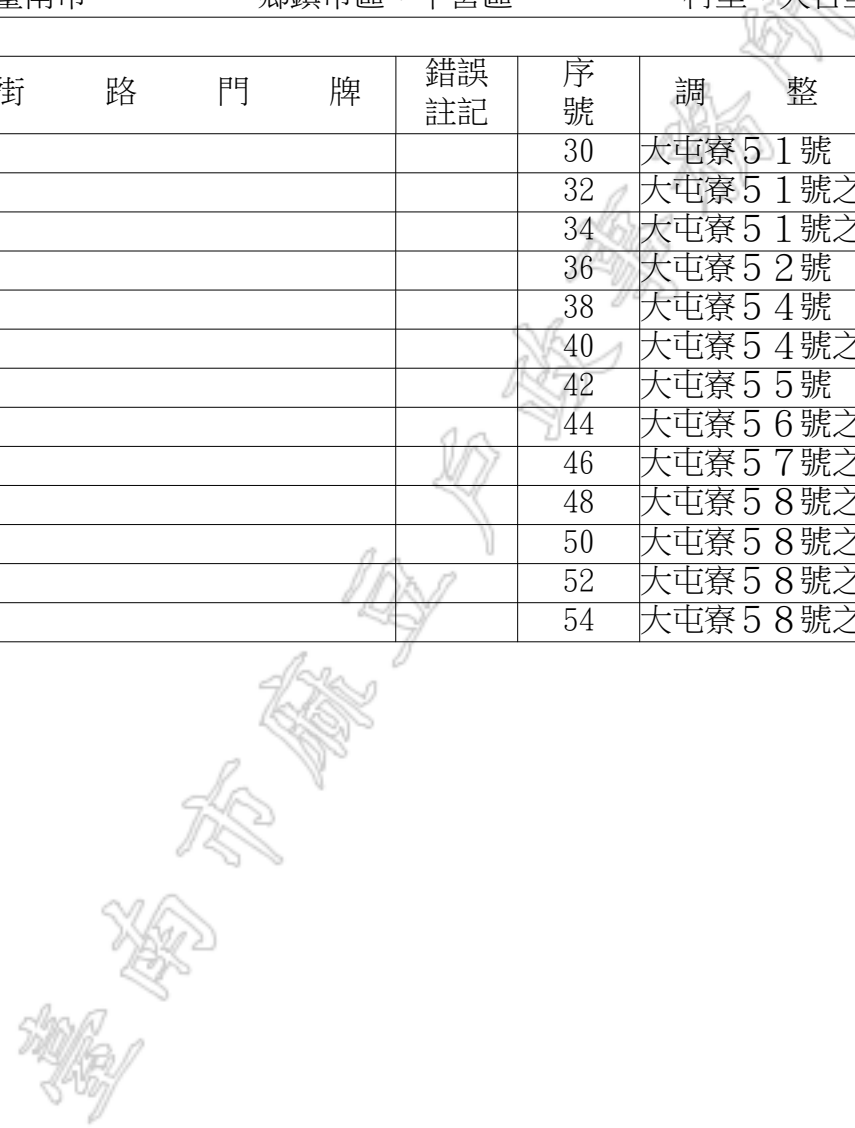
RLRP04120

戶政所別：臺南市麻豆戶政事務所

調整日期：107年04月30日

行 政 區 劃	調整前	省市縣市：臺南市	鄉鎮市區：下營區	村里：大屯里	鄰：006 鄰
	調整後	省市縣市：臺南市	鄉鎮市區：下營區	村里：大吉里	鄰：011 鄰

序號	調整之街路門牌	錯誤註記	序號	調整之街路門牌	錯誤註記
29	大屯寮50之8號		30	大屯寮51號	
31	大屯寮51號之1		32	大屯寮51號之2	
33	大屯寮51號之3		34	大屯寮51號之4	
35	大屯寮51之5號		36	大屯寮52號	
37	大屯寮53號		38	大屯寮54號	
39	大屯寮54號之1		40	大屯寮54號之2	
41	大屯寮54號之4		42	大屯寮55號	
43	大屯寮56號		44	大屯寮56號之1	
45	大屯寮56號之3		46	大屯寮57號之1	
47	大屯寮58號		48	大屯寮58號之1	
49	大屯寮58號之2		50	大屯寮58號之3	
51	大屯寮58號之4		52	大屯寮58號之5	
53	大屯寮58號之6		54	大屯寮58號之10	





新舊里鄰門牌對照表

RLRP04120

戶政所別：臺南市麻豆戶政事務所

調整日期：107年04月30日

行	政	調整前	省市縣市：臺南市	鄉鎮市區：下營區	村里：大屯里	鄰：007 鄰
區	劃	調整後	省市縣市：臺南市	鄉鎮市區：下營區	村里：大吉里	鄰：012 鄰

序號	調整之街路門牌	錯誤註記	序號	調整之街路門牌	錯誤註記
1	大屯寮59號		2	大屯寮59號之5	
3	大屯寮60號		4	大屯寮61號	
5	大屯寮61號之1		6	大屯寮61號之2	
7	大屯寮61號之3		8	大屯寮61號之4	
9	大屯寮62號		10	大屯寮63號	
11	大屯寮63號之2		12	大屯寮63號之4	

臺南市麻豆戶政事務所





新舊里鄰門牌對照表

RLRP04120

戶政所別：臺南市麻豆戶政事務所

調整日期：107年04月30日

行 區	政 劃	調整前	省市縣市：臺南市	鄉鎮市區：下營區	村里：大屯里	鄰：008 鄰
		調整後	省市縣市：臺南市	鄉鎮市區：下營區	村里：大吉里	鄰：012 鄰

序 號	調 整 之 街 路 門 牌	錯 誤 註 記	序 號	調 整 之 街 路 門 牌	錯 誤 註 記
1	大屯寮64號		2	大屯寮65號	
3	大屯寮66號		4	大屯寮66號之2	
5	大屯寮67號		6	大屯寮68號	
7	大屯寮68號之1		8	大屯寮68號之2	
9	大屯寮69號		10	大屯寮70號	
11	大屯寮70號之1				

臺南市麻豆戶政事務所





新舊里鄰門牌對照表

RLRP04120

戶政所別：臺南市麻豆戶政事務所

調整日期：107年04月30日

行	政	調整前	省市縣市：臺南市	鄉鎮市區：下營區	村里：大屯里	鄰：009 鄰
區	劃	調整後	省市縣市：臺南市	鄉鎮市區：下營區	村里：大吉里	鄰：012 鄰

序號	調整之街路門牌	錯誤註記	序號	調整之街路門牌	錯誤註記
1	大屯寮71號		2	大屯寮71號之3	
3	大屯寮71號之5		4	大屯寮71號之6	
5	大屯寮71號之7		6	大屯寮72號	
7	大屯寮73號		8	大屯寮75號	
9	大屯寮76號				

臺南市麻豆戶政事務所





新 舊 里 鄰 門 牌 對 照 表

RLRP04120

戶政所別：臺南市麻豆戶政事務所

調整日期：107年04月30日

行 區	政 劃	調整前	省市縣市：臺南市	鄉鎮市區：下營區	村里：大屯里	鄰：010 鄰
		調整後	省市縣市：臺南市	鄉鎮市區：下營區	村里：大吉里	鄰：013 鄰

序 號	調 整 之 街 路 門 牌	錯 誤 註 記	序 號	調 整 之 街 路 門 牌	錯 誤 註 記
1	大屯寮77號		2	大屯寮77號之1	
3	大屯寮77號之2		4	大屯寮78號	
5	大屯寮79號		6	大屯寮80號	
7	大屯寮80號之1		8	大屯寮81號	
9	大屯寮83號		10	大屯寮84號	
11	大屯寮85號				

臺南市麻豆戶政事務所





新舊里鄰門牌對照表

RLRP04120

戶政所別：臺南市麻豆戶政事務所

調整日期：107年04月30日

行	政	調整前	省市縣市：臺南市	鄉鎮市區：下營區	村里：大屯里	鄰：011 鄰
區	劃	調整後	省市縣市：臺南市	鄉鎮市區：下營區	村里：大吉里	鄰：013 鄰

序號	調整之街路門牌	錯誤註記	序號	調整之街路門牌	錯誤註記
1	大屯寮86號		2	大屯寮86號之1	
3	大屯寮86號之2		4	大屯寮86號之5	
5	大屯寮86號之6		6	大屯寮88號	
7	大屯寮88號之8		8	大屯寮89號	
9	大屯寮89號之1		10	大屯寮89號之2	
11	大屯寮89號之3		12	大屯寮89號之4	
13	大屯寮89號之8		14	大屯寮89號之13	
15	大屯寮89號之16		16	大屯寮89號之17	
17	大屯寮89號之25		18	大屯寮89號之26	
19	大屯寮89號之27		20	大屯寮89號之28	
21	大屯寮89號之29		22	大屯寮89號之30	
23	大屯寮89之5號				

臺南市麻豆戶政事務所





新舊里鄰門牌對照表

RLRP04120

戶政所別：臺南市麻豆戶政事務所

調整日期：107年04月30日

行 區	政 劃	調整前	省市縣市：臺南市	鄉鎮市區：下營區	村里：大屯里	鄰：011 鄰
		調整後	省市縣市：臺南市	鄉鎮市區：下營區	村里：大吉里	鄰：014 鄰

序 號	調 整 之 街 路 門 牌	錯 誤 註 記	序 號	調 整 之 街 路 門 牌	錯 誤 註 記
1	大屯寮88號之1		2	大屯寮88號之2	
3	大屯寮88號之3		4	大屯寮88號之5	
5	大屯寮88號之6		6	大屯寮88號之7	
7	大屯寮88號之9		8	大屯寮88號之10	
9	大屯寮88號之11		10	大屯寮88號之12	
11	大屯寮88之13號		12	大屯寮89號之7	
13	大屯寮89號之9		14	大屯寮89號之10	
15	大屯寮89號之11		16	大屯寮89號之12	
17	大屯寮89號之14		18	大屯寮89號之15	
19	大屯寮89號之18		20	大屯寮89號之19	
21	大屯寮89號之21		22	大屯寮89號之22	
23	大屯寮89號之35		24	大屯寮89號之39	
25	大屯寮89號之40		26	大屯寮89號之50	
27	大屯寮89號之60		28	大屯寮89號之73	

臺南市麻豆戶政事務所





新舊里鄰門牌對照表

RLRP04120

戶政所別：臺南市麻豆戶政事務所

調整日期：107年04月30日

行	政	調整前	省市縣市：臺南市	鄉鎮市區：下營區	村里：大屯里	鄰：011 鄰
區	劃	調整後	省市縣市：臺南市	鄉鎮市區：下營區	村里：大吉里	鄰：014 鄰

序號	調整之街路門牌	錯誤註記	序號	調整之街路門牌	錯誤註記
29	大屯寮89號之75		30	大屯寮89號之80	
31	大屯寮89號之85		32	大屯寮89號之89	
33	大屯寮89之23號		34	大屯寮89之31號	
35	大屯寮89之55號		36	大屯寮89之70號	
37	大屯寮90號		38	大屯寮90號之1	
39	大屯寮91號		40	大屯寮100之15號	

臺南市麻豆戶政事務所





新舊里鄰門牌對照表

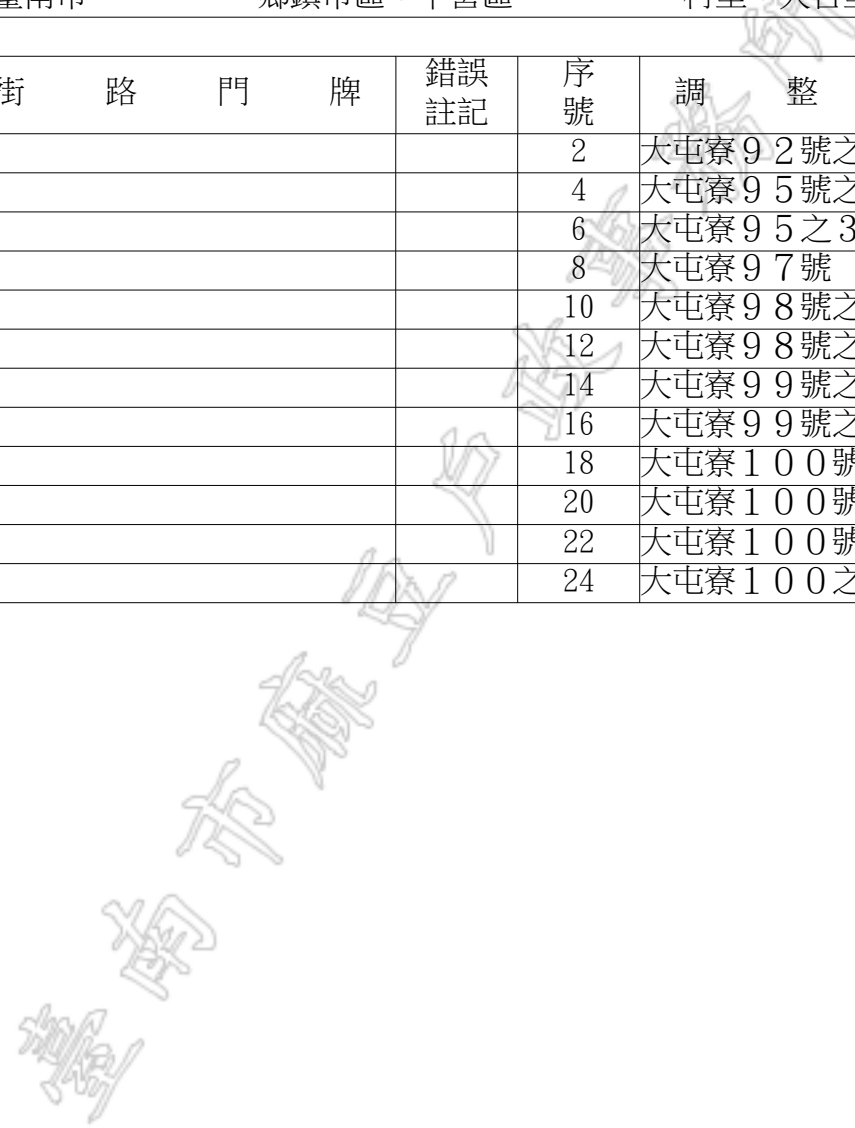
RLRP04120

戶政所別：臺南市麻豆戶政事務所

調整日期：107年04月30日

行 區	政 劃	調整前	省市縣市：臺南市	鄉鎮市區：下營區	村里：大屯里	鄰：012 鄰
		調整後	省市縣市：臺南市	鄉鎮市區：下營區	村里：大吉里	鄰：014 鄰

序 號	調 整 之 街 路 門 牌	錯 誤 註 記	序 號	調 整 之 街 路 門 牌	錯 誤 註 記
1	大屯寮92號		2	大屯寮92號之1	
3	大屯寮95號		4	大屯寮95號之1	
5	大屯寮95號之2		6	大屯寮95之3號	
7	大屯寮96號		8	大屯寮97號	
9	大屯寮98號		10	大屯寮98號之3	
11	大屯寮98號之5		12	大屯寮98號之6	
13	大屯寮99號		14	大屯寮99號之1	
15	大屯寮99號之2		16	大屯寮99號之3	
17	大屯寮99號之5		18	大屯寮100號	
19	大屯寮100號之1		20	大屯寮100號之3	
21	大屯寮100號之4		22	大屯寮100號之7	
23	大屯寮100號之11		24	大屯寮100之5號	





新舊里鄰門牌對照表

RLRP04120

戶政所別：臺南市麻豆戶政事務所

調整日期：107年04月30日

行	政	調整前	省市縣市：臺南市	鄉鎮市區：下營區	村里：大埤里	鄰：001 鄰
區	劃	調整後	省市縣市：臺南市	鄉鎮市區：下營區	村里：大吉里	鄰：001 鄰

序號	調整之街路門牌	錯誤註記	序號	調整之街路門牌	錯誤註記
1	大埤寮1號		2	大埤寮1號之1	
3	大埤寮1號之2		4	大埤寮1號之4	
5	大埤寮1號之5		6	大埤寮1號之6	
7	大埤寮1之7號		8	大埤寮2號	
9	大埤寮2號之3		10	大埤寮2號之5	
11	大埤寮2號之6		12	大埤寮2號之8	
13	大埤寮2號之9		14	大埤寮2號之14	
15	大埤寮2號之15		16	大埤寮2號之16	
17	大埤寮2號之17		18	大埤寮2號之18	
19	大埤寮2號之19		20	大埤寮2號之20	
21	大埤寮2號之21		22	大埤寮2號之22	
23	大埤寮2號之23		24	大埤寮2號之25	
25	大埤寮2之13號		26	大埤寮2之26號	
27	大埤寮2之28號		28	大埤寮2之29號	





新舊里鄰門牌對照表

RLRP04120

戶政所別：臺南市麻豆戶政事務所

調整日期：107年04月30日

行 區	政 劃	調整前	省市縣市：臺南市	鄉鎮市區：下營區	村里：大埤里	鄰：001 鄰
		調整後	省市縣市：臺南市	鄉鎮市區：下營區	村里：大吉里	鄰：001 鄰

序 號	調 整 之 街 路 門 牌	錯 誤 註 記	序 號	調 整 之 街 路 門 牌	錯 誤 註 記
29	大埤寮 3 號		30	大埤寮 3 號之 1	
31	大埤寮 3 號之 2		32	大埤寮 3 號之 5	
33	大埤寮 3 號之 7		34	大埤寮 3 號之 8	
35	大埤寮 3 號之 9		36	大埤寮 3 號之 1 0	
37	大埤寮 3 號之 1 1		38	大埤寮 3 號之 1 2	
39	大埤寮 3 號之 1 4		40	大埤寮 3 號之 1 5	
41	大埤寮 3 號之 1 7		42	大埤寮 3 號之 1 8	
43	大埤寮 4 號		44	大埤寮 5 號	
45	大埤寮 6 號		46	大埤寮 7 號	
47	大埤寮 7 號之 1		48	大埤寮 7 號之 3	

臺南市麻豆戶政事務所





新舊里鄰門牌對照表

RLRP04120

戶政所別：臺南市麻豆戶政事務所

調整日期：107年04月30日

行 區	政 劃	調整前	省市縣市：臺南市	鄉鎮市區：下營區	村里：大埤里	鄰：002 鄰
		調整後	省市縣市：臺南市	鄉鎮市區：下營區	村里：仁里里	鄰：010 鄰

序 號	調 整 之 街 路 門 牌	錯 誤 註 記	序 號	調 整 之 街 路 門 牌	錯 誤 註 記
1	大埤寮18號之10				

臺南市麻豆戶政事務所





新舊里鄰門牌對照表

RLRP04120

戶政所別：臺南市麻豆戶政事務所

調整日期：107年04月30日

行	政	調整前	省市縣市：臺南市	鄉鎮市區：下營區	村里：大埤里	鄰：002 鄰
區	劃	調整後	省市縣市：臺南市	鄉鎮市區：下營區	村里：大吉里	鄰：002 鄰

序號	調整之街路門牌	錯誤註記	序號	調整之街路門牌	錯誤註記
1	大埤寮11號		2	大埤寮11號之1	
3	大埤寮11號之2		4	大埤寮12號	
5	大埤寮14號		6	大埤寮15號	
7	大埤寮17號		8	大埤寮18號	
9	大埤寮18號之1		10	大埤寮18號之2	
11	大埤寮18號之3		12	大埤寮18號之4	
13	大埤寮18號之5		14	大埤寮18號之6	
15	大埤寮18號之7		16	大埤寮18號之8	
17	大埤寮18號之9		18	大埤寮18號之11	
19	大埤寮18號之12		20	大埤寮18號之13	
21	大埤寮18號之14		22	大埤寮18號之16	
23	大埤寮18號之17		24	大埤寮18號之18	
25	大埤寮18號之19		26	大埤寮18號之20	
27	大埤寮18號之21		28	大埤寮18號之22	





新舊里鄰門牌對照表

RLRP04120

戶政所別：臺南市麻豆戶政事務所

調整日期：107年04月30日

行 區	政 劃	調整前	省市縣市：臺南市	鄉鎮市區：下營區	村里：大埤里	鄰：002 鄰
		調整後	省市縣市：臺南市	鄉鎮市區：下營區	村里：大吉里	鄰：002 鄰

序 號	調 整 之 街 路 門 牌	錯 誤 註 記	序 號	調 整 之 街 路 門 牌	錯 誤 註 記
29	大埤寮18號之23		30	大埤寮18號之24	
31	大埤寮18號之26		32	大埤寮18號之28	
33	大埤寮18號之29		34	大埤寮18號之31	
35	大埤寮18號之32		36	大埤寮18號之37	
37	大埤寮18之25號		38	大埤寮18之33號	
39	大埤寮18之35號				

臺南市麻豆戶政事務所





新舊里鄰門牌對照表

RLRP04120

戶政所別：臺南市麻豆戶政事務所

調整日期：107年04月30日

行	政	調整前	省市縣市：臺南市	鄉鎮市區：下營區	村里：大埤里	鄰：003 鄰
區	劃	調整後	省市縣市：臺南市	鄉鎮市區：下營區	村里：大吉里	鄰：003 鄰

序號	調整之街路門牌	錯誤註記	序號	調整之街路門牌	錯誤註記
1	大埤寮19號		2	大埤寮20號	
3	大埤寮23號		4	大埤寮24號	
5	大埤寮26號		6	大埤寮27號	
7	大埤寮28號		8	大埤寮29號	

臺南市麻豆戶政事務所





新舊里鄰門牌對照表

RLRP04120

戶政所別：臺南市麻豆戶政事務所

調整日期：107年04月30日

行 區	政 劃	調整前	省市縣市：臺南市	鄉鎮市區：下營區	村里：大埤里	鄰：004 鄰
		調整後	省市縣市：臺南市	鄉鎮市區：下營區	村里：大吉里	鄰：003 鄰

序 號	調 整 之 街 路 門 牌	錯 誤 註 記	序 號	調 整 之 街 路 門 牌	錯 誤 註 記
1	大埤寮30號		2	大埤寮31號	
3	大埤寮32號		4	大埤寮33號	
5	大埤寮34號		6	大埤寮34號之1	
7	大埤寮34號之2		8	大埤寮34號之3	
9	大埤寮34號之4		10	大埤寮34號之5	
11	大埤寮34號之8		12	大埤寮35號	
13	大埤寮35號之1		14	大埤寮35號之2	
15	大埤寮35號之3		16	大埤寮35號之4	
17	大埤寮35號之5		18	大埤寮35號之6	
19	大埤寮35號之7		20	大埤寮35之9號	
21	大埤寮36號		22	大埤寮36號之1	

臺南市麻豆戶政事務所





新舊里鄰門牌對照表

RLRP04120

戶政所別：臺南市麻豆戶政事務所

調整日期：107年04月30日

行	政	調整前	省市縣市：臺南市	鄉鎮市區：下營區	村里：大埤里	鄰：005 鄰
區	劃	調整後	省市縣市：臺南市	鄉鎮市區：下營區	村里：大吉里	鄰：004 鄰

序號	調整之街路門牌	錯誤註記	序號	調整之街路門牌	錯誤註記
1	大埤寮37號		2	大埤寮37號之3	
3	大埤寮38號		4	大埤寮39號	
5	大埤寮40號		6	大埤寮40號之1	
7	大埤寮40號之2		8	大埤寮40號之3	
9	大埤寮40號之5		10	大埤寮40號之11	
11	大埤寮41號		12	大埤寮42號	
13	大埤寮43號		14	大埤寮44號之1	
15	大埤寮48號之35				

臺南市麻豆戶政事務所





新舊里鄰門牌對照表

RLRP04120

戶政所別：臺南市麻豆戶政事務所

調整日期：107年04月30日

行政區劃	調整前	省市縣市：臺南市	鄉鎮市區：下營區	村里：大埤里	鄰：006 鄰
	調整後	省市縣市：臺南市	鄉鎮市區：下營區	村里：仁里里	鄰：014 鄰

序號	調整之街路門牌	錯誤註記	序號	調整之街路門牌	錯誤註記
1	大埤寮49號之7		2	大埤寮49號之8	

臺南市麻豆戶政事務所





新舊里鄰門牌對照表

RLRP04120

戶政所別：臺南市麻豆戶政事務所

調整日期：107年04月30日

行 區	政 劃	調整前	省市縣市：臺南市	鄉鎮市區：下營區	村里：大埤里	鄰：006 鄰
		調整後	省市縣市：臺南市	鄉鎮市區：下營區	村里：大吉里	鄰：004 鄰

序 號	調 整 之 街 路 門 牌	錯 誤 註 記	序 號	調 整 之 街 路 門 牌	錯 誤 註 記
1	大埤寮45號		2	大埤寮45號之11	
3	大埤寮46號		4	大埤寮47號	
5	大埤寮48號		6	大埤寮49號	
7	大埤寮49號之2		8	大埤寮49號之3	
9	大埤寮49號之5		10	大埤寮49號之6	
11	大埤寮49號之10		12	大埤寮49之11號	
13	大埤寮49之12號		14	大埤寮49之13號	
15	大埤寮50號		16	大埤寮50號之1	
17	大埤寮50號之2		18	大埤寮51號	
19	大埤寮51號之1		20	大埤寮51號之2	
21	大埤寮51號之3		22	大埤寮53號	

臺南市麻豆戶政事務所





新舊里鄰門牌對照表

RLRP04120

戶政所別：臺南市麻豆戶政事務所

調整日期：107年04月30日

行	政	調整前	省市縣市：臺南市	鄉鎮市區：下營區	村里：大埤里	鄰：007 鄰
區	劃	調整後	省市縣市：臺南市	鄉鎮市區：下營區	村里：大吉里	鄰：005 鄰

序號	調整之街路門牌	錯誤註記	序號	調整之街路門牌	錯誤註記
1	大埤寮54號		2	大埤寮55號	
3	大埤寮55號之1		4	大埤寮56號	
5	大埤寮58號		6	大埤寮58號之1	
7	大埤寮58之2號		8	大埤寮59號	
9	大埤寮59號之3		10	大埤寮59號之5	
11	大埤寮59號之6		12	大埤寮59號之9	

臺南市麻豆戶政事務所





新舊里鄰門牌對照表

RLRP04120

戶政所別：臺南市麻豆戶政事務所

調整日期：107年04月30日

行	政	調整前	省市縣市：臺南市	鄉鎮市區：下營區	村里：大埤里	鄰：008 鄰
區	劃	調整後	省市縣市：臺南市	鄉鎮市區：下營區	村里：大吉里	鄰：005 鄰

序號	調整之街路門牌	錯誤註記	序號	調整之街路門牌	錯誤註記
1	大埤寮60號		2	大埤寮60號之1	
3	大埤寮61號之1		4	大埤寮62號	
5	大埤寮63號		6	大埤寮64號	
7	大埤寮65號		8	大埤寮65號之1	
9	大埤寮66號		10	大埤寮67號	
11	大埤寮68號		12	大埤寮68之1號	
13	大埤寮69號		14	大埤寮69號之1	
15	大埤寮69號之2				

臺南市麻豆戶政事務所





新舊里鄰門牌對照表

RLRP04120

戶政所別：臺南市麻豆戶政事務所

調整日期：107年04月30日

行政區劃	調整前	省市縣市：臺南市	鄉鎮市區：下營區	村里：大埤里	鄰：009 鄰
	調整後	省市縣市：臺南市	鄉鎮市區：下營區	村里：大吉里	鄰：005 鄰

序號	調整之街路門牌	錯誤註記	序號	調整之街路門牌	錯誤註記
1	大埤寮79號之38				

臺南市麻豆戶政事務所





新舊里鄰門牌對照表

RLRP04120

戶政所別：臺南市麻豆戶政事務所

調整日期：107年04月30日

行	政	調整前	省市縣市：臺南市	鄉鎮市區：下營區	村里：大埤里	鄰：009 鄰
區	劃	調整後	省市縣市：臺南市	鄉鎮市區：下營區	村里：大吉里	鄰：006 鄰

序號	調整之街路門牌	錯誤註記	序號	調整之街路門牌	錯誤註記
1	大埤寮70號		2	大埤寮70號之1	
3	大埤寮72號		4	大埤寮72號之1	
5	大埤寮73號		6	大埤寮74號	
7	大埤寮74號之1		8	大埤寮74號之4	
9	大埤寮75號		10	大埤寮77號	
11	大埤寮77號之1		12	大埤寮77號之3	
13	大埤寮77號之5		14	大埤寮78號	
15	大埤寮79號		16	大埤寮79號之1	
17	大埤寮79號之2		18	大埤寮79號之3	
19	大埤寮79號之4		20	大埤寮79號之5	
21	大埤寮79號之6		22	大埤寮79號之7	
23	大埤寮79號之8		24	大埤寮79號之9	
25	大埤寮79號之10		26	大埤寮79號之11	
27	大埤寮79號之12		28	大埤寮79號之13	

臺南市麻豆戶政事務所





新 舊 里 鄰 門 牌 對 照 表

RLRP04120

戶政所別：臺南市麻豆戶政事務所

調整日期：107年04月30日

行 政 區 劃	調整前	省市縣市：臺南市	鄉鎮市區：下營區	村里：大埤里	鄰：009 鄰
	調整後	省市縣市：臺南市	鄉鎮市區：下營區	村里：大吉里	鄰：006 鄰

序 號	調 整 之 街 路 門 牌	錯 誤 註 記	序 號	調 整 之 街 路 門 牌	錯 誤 註 記
29	大埤寮79號之14		30	大埤寮79號之15	
31	大埤寮79號之16		32	大埤寮79號之17	
33	大埤寮79號之18		34	大埤寮79號之20	
35	大埤寮79號之21		36	大埤寮79號之22	
37	大埤寮79號之23		38	大埤寮79號之24	
39	大埤寮79號之25		40	大埤寮79號之26	
41	大埤寮79號之27		42	大埤寮79號之28	
43	大埤寮79號之30		44	大埤寮79號之31	
45	大埤寮79號之32		46	大埤寮79號之35	
47	大埤寮79號之36		48	大埤寮79號之37	
49	大埤寮79號之39		50	大埤寮79號之40	
51	大埤寮79號之41		52	大埤寮79號之42	
53	大埤寮79號之45		54	大埤寮79號之46	
55	大埤寮79之19號		56	大埤寮79之29號	

臺南市麻豆戶政事務所





新舊里鄰門牌對照表

RLRP04120

戶政所別：臺南市麻豆戶政事務所

調整日期：107年04月30日

行 區	政 劃	調整前	省市縣市：臺南市	鄉鎮市區：下營區	村里：大埤里	鄰：009 鄰
		調整後	省市縣市：臺南市	鄉鎮市區：下營區	村里：大吉里	鄰：006 鄰

序 號	調 整 之 街 路 門 牌	錯 誤 註 記	序 號	調 整 之 街 路 門 牌	錯 誤 註 記
57	大埤寮79之33號		58	大埤寮79之43號	
59	大埤寮79之47號		60	大埤寮79之50號	
61	大埤寮79之51號				

臺南市麻豆戶政事務所





新舊里鄰門牌對照表

RLRP04120

戶政所別：臺南市麻豆戶政事務所

調整日期：107年04月30日

行 政 區 劃	調整前	省市縣市：臺南市	鄉鎮市區：下營區	村里：大埤里	鄰：010 鄰
	調整後	省市縣市：臺南市	鄉鎮市區：下營區	村里：大吉里	鄰：007 鄰

序號	調整之街路門牌	錯誤註記	序號	調整之街路門牌	錯誤註記
1	大埤寮80號		2	大埤寮81號	
3	大埤寮82號		4	大埤寮82號之1	
5	大埤寮82號之2		6	大埤寮83號	
7	大埤寮84號		8	大埤寮85號	
9	大埤寮85號之1		10	大埤寮85號之5	
11	大埤寮85號之6		12	大埤寮85號之10	
13	大埤寮85號之15		14	大埤寮86號	
15	大埤寮87號		16	大埤寮87之1號	
17	大埤寮88號		18	大埤寮88號之9	
19	大埤寮88號之10		20	大埤寮88號之11	
21	大埤寮88號之12		22	大埤寮89號	
23	大埤寮89之1號		24	大埤寮89之2號	
25	大埤寮90號		26	大埤寮90之1號	
27	大埤寮91號		28	大埤寮92號	

臺南市麻豆戶政事務所





新舊里鄰門牌對照表

RLRP04120

戶政所別：臺南市麻豆戶政事務所

調整日期：107年04月30日

行	政	調整前	省市縣市：臺南市	鄉鎮市區：下營區	村里：大埤里	鄰：010 鄰
區	劃	調整後	省市縣市：臺南市	鄉鎮市區：下營區	村里：大吉里	鄰：007 鄰

序號	調整之街路門牌	錯誤註記	序號	調整之街路門牌	錯誤註記
29	大埤寮92號之2		30	大埤寮92號之3	
31	大埤寮92號之4		32	大埤寮92號之5	
33	大埤寮92號之20		34	大埤寮92號之21	
35	大埤寮92號之22		36	大埤寮92號之23	
37	大埤寮99號		38	大埤寮100號	
39	大埤寮100號之1		40	大埤寮101號	
41	大埤寮102號		42	大埤寮120號	

臺南市麻豆戶政事務所





新舊里鄰門牌對照表

RLRP04120

戶政所別：臺南市麻豆戶政事務所

調整日期：107年04月30日

行 區	政 劃	調整前	省市縣市：臺南市	鄉鎮市區：下營區	村里：大埤里	鄰：010 鄰
		調整後	省市縣市：臺南市	鄉鎮市區：下營區	村里：大吉里	鄰：010 鄰

序 號	調 整 之 街 路 門 牌	錯 誤 註 記	序 號	調 整 之 街 路 門 牌	錯 誤 註 記
1	大埤寮85號之18		2	大埤寮85號之20	
3	大埤寮85之35號		4	大埤寮99號之12	

臺南市麻豆戶政事務所





新 舊 里 鄰 門 牌 對 照 表

RLRP04120

戶政所別：臺南市麻豆戶政事務所

調整日期：107年04月30日

行 政 區 劃	調整前	省市縣市：臺南市	鄉鎮市區：下營區	村里：茅港里	鄰：001 鄰
	調整後	省市縣市：臺南市	鄉鎮市區：下營區	村里：茅營里	鄰：001 鄰

序 號	調 整 之 街 路 門 牌	錯 誤 註 記	序 號	調 整 之 街 路 門 牌	錯 誤 註 記
1	茅港尾1號		2	茅港尾2號	
3	茅港尾5號		4	茅港尾5號之1	
5	茅港尾6號		6	茅港尾8號	
7	茅港尾10號		8	茅港尾12號	
9	茅港尾12號之1		10	茅港尾13號	
11	茅港尾13號之1		12	茅港尾14號	
13	茅港尾16號		14	茅港尾17號	
15	茅港尾18號		16	茅港尾19號	
17	茅港尾20號		18	茅港尾21號	
19	茅港尾22號		20	茅港尾23號	
21	茅港尾23之1號		22	茅港尾25號	

臺南市麻豆戶政事務所





新 舊 里 鄰 門 牌 對 照 表

RLRP04120

戶政所別：臺南市麻豆戶政事務所

調整日期：107年04月30日

行 政 區 劃	調整前	省市縣市：臺南市	鄉鎮市區：下營區	村里：茅港里	鄰：002 鄰
	調整後	省市縣市：臺南市	鄉鎮市區：下營區	村里：茅營里	鄰：001 鄰

序 號	調 整 之 街 路 門 牌	錯 誤 註 記	序 號	調 整 之 街 路 門 牌	錯 誤 註 記
1	茅港尾28號		2	茅港尾28之1號	
3	茅港尾29號		4	茅港尾30號	
5	茅港尾30號之3		6	茅港尾30之1號	
7	茅港尾30之2號		8	茅港尾30之5號	
9	茅港尾31號		10	茅港尾33號	
11	茅港尾34號		12	茅港尾46號	

臺南市麻豆戶政事務所





新舊里鄰門牌對照表

RLRP04120

戶政所別：臺南市麻豆戶政事務所

調整日期：107年04月30日

行 區	政 劃	調整前	省市縣市：臺南市	鄉鎮市區：下營區	村里：茅港里	鄰：003 鄰
		調整後	省市縣市：臺南市	鄉鎮市區：下營區	村里：茅營里	鄰：001 鄰

序 號	調 整 之 街 路 門 牌	錯 誤 註 記	序 號	調 整 之 街 路 門 牌	錯 誤 註 記
1	茅港尾35號		2	茅港尾36之3號	
3	茅港尾37號		4	茅港尾38號	
5	茅港尾38號之1		6	茅港尾38號之2	
7	茅港尾39號		8	茅港尾41號	
9	茅港尾42號		10	茅港尾43號之3	
11	茅港尾43號之5		12	茅港尾43號之6	
13	茅港尾43號之7		14	茅港尾43號之8	
15	茅港尾43號之9		16	茅港尾43號之10	
17	茅港尾43號之11		18	茅港尾43號之16	
19	茅港尾43之13號		20	茅港尾44號	
21	茅港尾45號		22	茅港尾46號之1	
23	茅港尾46號之8		24	茅港尾48號	
25	茅港尾49號		26	茅港尾50號	
27	茅港尾50號之1		28	茅港尾51號	

臺南市麻豆戶政事務所





新舊里鄰門牌對照表

RLRP04120

戶政所別：臺南市麻豆戶政事務所

調整日期：107年04月30日

行	政	調整前	省市縣市：臺南市	鄉鎮市區：下營區	村里：茅港里	鄰：004 鄰
區	劃	調整後	省市縣市：臺南市	鄉鎮市區：下營區	村里：茅營里	鄰：002 鄰

序號	調整之街路門牌	錯誤註記	序號	調整之街路門牌	錯誤註記
1	茅港尾52號		2	茅港尾52號之5	
3	茅港尾52號之6		4	茅港尾52號之7	
5	茅港尾52之8號		6	茅港尾53號	
7	茅港尾53之6號		8	茅港尾53之7號	
9	茅港尾53之8號		10	茅港尾54號	
11	茅港尾54號之2		12	茅港尾54號之5	
13	茅港尾54號之11		14	茅港尾54之6號	
15	茅港尾54之16號		16	茅港尾55號	
17	茅港尾56號		18	茅港尾57號	
19	茅港尾58號		20	茅港尾59號	
21	茅港尾59號之1		22	茅港尾60號	
23	茅港尾61號		24	茅港尾63號	
25	茅港尾64號		26	茅港尾65號	
27	茅港尾65號之2		28	茅港尾66號	

臺南市麻豆戶政事務所





新舊里鄰門牌對照表

RLRP04120

戶政所別：臺南市麻豆戶政事務所

調整日期：107年04月30日

行政區劃	調整前	省市縣市：臺南市	鄉鎮市區：下營區	村里：茅港里	鄰：004 鄰
	調整後	省市縣市：臺南市	鄉鎮市區：下營區	村里：茅營里	鄰：002 鄰

序號	調整之街路門牌	錯誤註記	序號	調整之街路門牌	錯誤註記
29	茅港尾67號		30	茅港尾68號	
31	茅港尾69號				

臺南市麻豆戶政事務所





新舊里鄰門牌對照表

RLRP04120

戶政所別：臺南市麻豆戶政事務所

調整日期：107年04月30日

行 政 區 劃	調整前	省市縣市：臺南市	鄉鎮市區：下營區	村里：茅港里	鄰：005 鄰
	調整後	省市縣市：臺南市	鄉鎮市區：下營區	村里：茅營里	鄰：003 鄰

序號	調整之街路門牌	錯誤註記	序號	調整之街路門牌	錯誤註記
1	茅港尾71號		2	茅港尾71號之6	
3	茅港尾73號		4	茅港尾74號	
5	茅港尾75號		6	茅港尾76號	
7	茅港尾77號		8	茅港尾77號之3	
9	茅港尾78號		10	茅港尾79號	
11	茅港尾79號之1		12	茅港尾80號	
13	茅港尾80號之1		14	茅港尾80號之3	
15	茅港尾81號		16	茅港尾81之1號	
17	茅港尾83號		18	茅港尾84號	
19	茅港尾86號		20	茅港尾89號	
21	茅港尾93號		22	茅港尾94號	
23	茅港尾96號		24	茅港尾97號	
25	茅港尾98號		26	茅港尾100號	
27	茅港尾106號		28	茅港尾107號	

臺南市麻豆戶政事務所





新舊里鄰門牌對照表

RLRP04120

戶政所別：臺南市麻豆戶政事務所

調整日期：107年04月30日

行政區劃	調整前	省市縣市：臺南市	鄉鎮市區：下營區	村里：茅港里	鄰：005 鄰
	調整後	省市縣市：臺南市	鄉鎮市區：下營區	村里：茅營里	鄰：003 鄰

序號	調整之街路門牌	錯誤註記	序號	調整之街路門牌	錯誤註記
29	茅港尾109號		30	茅港尾110號	

臺南市麻豆戶政事務所





新舊里鄰門牌對照表

RLRP04120

戶政所別：臺南市麻豆戶政事務所

調整日期：107年04月30日

行 政 區 劃	調整前	省市縣市：臺南市	鄉鎮市區：下營區	村里：茅港里	鄰：006 鄰
	調整後	省市縣市：臺南市	鄉鎮市區：下營區	村里：茅營里	鄰：004 鄰

序號	調整之街路門牌	錯誤註記	序號	調整之街路門牌	錯誤註記
1	茅港尾111號		2	茅港尾114號	
3	茅港尾117號		4	茅港尾117號之1	
5	茅港尾117號之2		6	茅港尾118號	
7	茅港尾119號		8	茅港尾120號	
9	茅港尾122號		10	茅港尾123號	
11	茅港尾123號之1		12	茅港尾124號	
13	茅港尾125號		14	茅港尾125號之1	
15	茅港尾128號		16	茅港尾129號	
17	茅港尾131號		18	茅港尾134號	
19	茅港尾136之1號		20	茅港尾137號	
21	茅港尾137號之3		22	茅港尾141號	
23	茅港尾149號		24	茅港尾150號	
25	茅港尾151號		26	茅港尾152號	
27	茅港尾152之5號		28	茅港尾152之6號	

臺南市麻豆戶政事務所





新 舊 里 鄰 門 牌 對 照 表

RLRP04120

戶政所別：臺南市麻豆戶政事務所

調整日期：107年04月30日

行 政 區 劃	調整前	省市縣市：臺南市	鄉鎮市區：下營區	村里：茅港里	鄰：006 鄰
	調整後	省市縣市：臺南市	鄉鎮市區：下營區	村里：茅營里	鄰：004 鄰

序 號	調 整 之 街 路 門 牌	錯 誤 註 記	序 號	調 整 之 街 路 門 牌	錯 誤 註 記
29	茅港尾152之8號		30	茅港尾152之10號	
31	茅港尾152之13號		32	茅港尾153號	
33	茅港尾154號		34	茅港尾155號	
35	茅港尾157號		36	茅港尾158號	
37	茅港尾159號				

臺南市麻豆戶政事務所





新舊里鄰門牌對照表

RLRP04120

戶政所別：臺南市麻豆戶政事務所

調整日期：107年04月30日

行	政	調整前	省市縣市：臺南市	鄉鎮市區：下營區	村里：茅港里	鄰：007 鄰
區	劃	調整後	省市縣市：臺南市	鄉鎮市區：下營區	村里：茅營里	鄰：005 鄰

序號	調整之街路門牌	錯誤註記	序號	調整之街路門牌	錯誤註記
1	茅港尾160號		2	茅港尾160之1號	
3	茅港尾161號		4	茅港尾163號	
5	茅港尾164號		6	茅港尾166號	
7	茅港尾168號		8	茅港尾169號	
9	茅港尾169號之1		10	茅港尾170號	
11	茅港尾170號之1		12	茅港尾171號	
13	茅港尾171號之1		14	茅港尾171之2號	
15	茅港尾171之3號		16	茅港尾172號	
17	茅港尾172號之2		18	茅港尾172號之3	
19	茅港尾172號之5		20	茅港尾187號	
21	茅港尾188號		22	茅港尾188之3號	
23	茅港尾190號		24	茅港尾190號之5	
25	茅港尾197號		26	茅港尾204號	
27	茅港尾205號		28	茅港尾205號之7	

臺南市麻豆戶政事務所





新舊里鄰門牌對照表

RLRP04120

戶政所別：臺南市麻豆戶政事務所

調整日期：107年04月30日

行 政 區 劃	調整前	省市縣市：臺南市	鄉鎮市區：下營區	村里：茅港里	鄰：007 鄰
	調整後	省市縣市：臺南市	鄉鎮市區：下營區	村里：茅營里	鄰：005 鄰

序 號	調 整 之 街 路 門 牌	錯誤 註記	序 號	調 整 之 街 路 門 牌	錯誤 註記
29	茅港尾205之8號		30	茅港尾205之10號	
31	茅港尾206號		32	茅港尾206號之2	
33	茅港尾207號		34	茅港尾209號	
35	茅港尾210號		36	茅港尾210號之1	
37	茅港尾211號		38	茅港尾212號	
39	茅港尾214號		40	茅港尾215號	
41	茅港尾216號		42	茅港尾216號之25	
43	茅港尾216號之26		44	茅港尾216號之30	
45	茅港尾216之29號		46	茅港尾220號	
47	茅港尾221號		48	茅港尾222號	
49	茅港尾223號		50	茅港尾224號	
51	茅港尾225號		52	茅港尾226號	
53	茅港尾226之1號		54	茅港尾227號	
55	茅港尾227號之1		56	茅港尾227號之3	

臺南市麻豆戶政事務所





新舊里鄰門牌對照表

RLRP04120

戶政所別：臺南市麻豆戶政事務所

調整日期：107年04月30日

行 政 區 劃	調整前	省市縣市：臺南市	鄉鎮市區：下營區	村里：茅港里	鄰：007 鄰
	調整後	省市縣市：臺南市	鄉鎮市區：下營區	村里：茅營里	鄰：005 鄰

序 號	調 整 之 街 路 門 牌	錯誤 註記	序 號	調 整 之 街 路 門 牌	錯誤 註記
57	茅港尾227號之5		58	茅港尾227之7號	
59	茅港尾229號		60	茅港尾230號	
61	茅港尾235號		62	茅港尾235號之11	
63	茅港尾235之12號		64	茅港尾236號	
65	茅港尾241號		66	茅港尾243號	
67	茅港尾243之12號		68	茅港尾245號	
69	茅港尾245之2號		70	茅港尾245之6號	
71	茅港尾245之8號		72	茅港尾248號	
73	茅港尾250號				

臺南市麻豆戶政事務所





新舊里鄰門牌對照表

RLRP04120

戶政所別：臺南市麻豆戶政事務所

調整日期：107年04月30日

行	政	調整前	省市縣市：臺南市	鄉鎮市區：下營區	村里：茅港里	鄰：008 鄰
區	劃	調整後	省市縣市：臺南市	鄉鎮市區：下營區	村里：茅營里	鄰：006 鄰

序號	調整之街路門牌	錯誤註記	序號	調整之街路門牌	錯誤註記
1	茅港尾258號		2	茅港尾259號	
3	茅港尾259號之1		4	茅港尾259號之2	
5	茅港尾260號		6	茅港尾261號	
7	茅港尾262號		8	茅港尾267號	
9	茅港尾268號		10	茅港尾269號	
11	茅港尾269號之6		12	茅港尾269之5號	
13	茅港尾270號		14	茅港尾270號之1	
15	茅港尾271號		16	茅港尾273之1號	
17	茅港尾275號		18	茅港尾276號	
19	茅港尾278號		20	茅港尾279號	
21	茅港尾281號		22	茅港尾282號	
23	茅港尾282號之1		24	茅港尾283號	
25	茅港尾287號		26	茅港尾288號	
27	茅港尾289號		28	茅港尾290號	

臺南市麻豆戶政事務所





新舊里鄰門牌對照表

RLRP04120

戶政所別：臺南市麻豆戶政事務所

調整日期：107年04月30日

行	政	調整前	省市縣市：臺南市	鄉鎮市區：下營區	村里：茅港里	鄰：008 鄰
區	劃	調整後	省市縣市：臺南市	鄉鎮市區：下營區	村里：茅營里	鄰：006 鄰

序號	調整之街路門牌	錯誤註記	序號	調整之街路門牌	錯誤註記
29	茅港尾291號		30	茅港尾292號	
31	茅港尾293號		32	茅港尾293號之1	
33	茅港尾294號		34	茅港尾295號	
35	茅港尾296號		36	茅港尾297號	

臺南市麻豆戶政事務所





新舊里鄰門牌對照表

RLRP04120

戶政所別：臺南市麻豆戶政事務所

調整日期：107年04月30日

行 區	政 劃	調整前	省市縣市：臺南市	鄉鎮市區：下營區	村里：茅港里	鄰：009 鄰
		調整後	省市縣市：臺南市	鄉鎮市區：下營區	村里：茅營里	鄰：007 鄰

序 號	調 整 之 街 路 門 牌	錯 誤 註 記	序 號	調 整 之 街 路 門 牌	錯 誤 註 記
1	茅港尾298號		2	茅港尾299號	
3	茅港尾299號之1		4	茅港尾299之2號	
5	茅港尾300號		6	茅港尾301號	
7	茅港尾303號		8	茅港尾306號	
9	茅港尾308號之2		10	茅港尾309號	
11	茅港尾310號		12	茅港尾310號之1	
13	茅港尾312號		14	茅港尾312號之1	
15	茅港尾312號之2				

臺南市麻豆戶政事務所





新舊里鄰門牌對照表

RLRP04120

戶政所別：臺南市麻豆戶政事務所

調整日期：107年04月30日

行 區	政 劃	調整前	省市縣市：臺南市	鄉鎮市區：下營區	村里：茅港里	鄰：010 鄰
		調整後	省市縣市：臺南市	鄉鎮市區：下營區	村里：茅營里	鄰：007 鄰

序 號	調 整 之 街 路 門 牌	錯 誤 註 記	序 號	調 整 之 街 路 門 牌	錯 誤 註 記
1	茅港尾313號		2	茅港尾314號	
3	茅港尾315號		4	茅港尾316號	
5	茅港尾317號		6	茅港尾318號	
7	茅港尾320號		8	茅港尾321號	
9	茅港尾322號		10	茅港尾324號	
11	茅港尾325號		12	茅港尾326號	
13	茅港尾327號		14	茅港尾328號	
15	茅港尾330號		16	茅港尾331號	
17	茅港尾332號		18	茅港尾336號	
19	茅港尾340號		20	茅港尾341號	
21	茅港尾341號之1		22	茅港尾342號	
23	茅港尾342號之6		24	茅港尾342之7號	
25	茅港尾346號		26	茅港尾347號	
27	茅港尾347號之5				

臺南市麻豆戶政事務所





新舊里鄰門牌對照表

RLRP04120

戶政所別：臺南市麻豆戶政事務所

調整日期：107年04月30日

行 區	政 劃	調整前	省市縣市：臺南市	鄉鎮市區：下營區	村里：茅港里	鄰：011 鄰
		調整後	省市縣市：臺南市	鄉鎮市區：下營區	村里：茅營里	鄰：008 鄰

序 號	調 整 之 街 路 門 牌	錯 誤 註 記	序 號	調 整 之 街 路 門 牌	錯 誤 註 記
1	中營661號		2	中營662號	
3	中營662之2號		4	中營663號	
5	中營664號		6	中營665號	
7	中營666號		8	中營666號之1	
9	中營667號		10	中營668號	
11	中營671號		12	中營672號	
13	中營673號		14	中營674號	
15	中營674號之1		16	中營676號	
17	中營678號		18	中營679號	
19	中營681號之1		20	中營682號	
21	中營683號		22	中營684號	
23	中營685號		24	中營686號	
25	中營686之1號		26	中營687號	
27	中營688號				

臺南市麻豆戶政事務所





RLRP04120

戶政所別：臺南市麻豆戶政事務所

調整日期：107年04月30日

新舊里鄰門牌對照表

行 區	政 劃	調整前	省市縣市：臺南市	鄉鎮市區：下營區	村里：茅港里	鄰：012 鄰
		調整後	省市縣市：臺南市	鄉鎮市區：下營區	村里：茅營里	鄰：009 鄰

序 號	調 整 之 街 路 門 牌	錯 誤 註 記	序 號	調 整 之 街 路 門 牌	錯 誤 註 記
1	中營692號		2	中營693號	
3	中營694號		4	中營695號	
5	中營696號		6	中營697號	
7	中營697之1號		8	中營698號	
9	中營698號之1		10	中營703號	
11	中營704號		12	中營705號	
13	中營706號		14	中營707號	
15	中營708號		16	中營708號之1	
17	中營708號之2		18	中營709號	
19	中營710號		20	中營710號之1	
21	中營711號		22	中營712號	
23	中營713號		24	中營714號	
25	中營715號		26	中營716號	
27	中營717號		28	中營718號	

臺南市麻豆戶政事務所





新舊里鄰門牌對照表

RLRP04120

戶政所別：臺南市麻豆戶政事務所

調整日期：107年04月30日

行 區	政 劃	調整前	省市縣市：臺南市	鄉鎮市區：下營區	村里：茅港里	鄰：012 鄰
		調整後	省市縣市：臺南市	鄉鎮市區：下營區	村里：茅營里	鄰：009 鄰

序 號	調 整 之 街 路 門 牌	錯 誤 註 記	序 號	調 整 之 街 路 門 牌	錯 誤 註 記
29	中營719號		30	中營721號	
31	中營722號		32	中營722之1號	
33	中營724號		34	中營724號之1	
35	中營724號之2		36	中營724號之3	
37	中營725號		38	中營728號	
39	中營729號		40	中營730號	
41	中營730號之1		42	中營731號	

臺南市麻豆戶政事務所





新舊里鄰門牌對照表

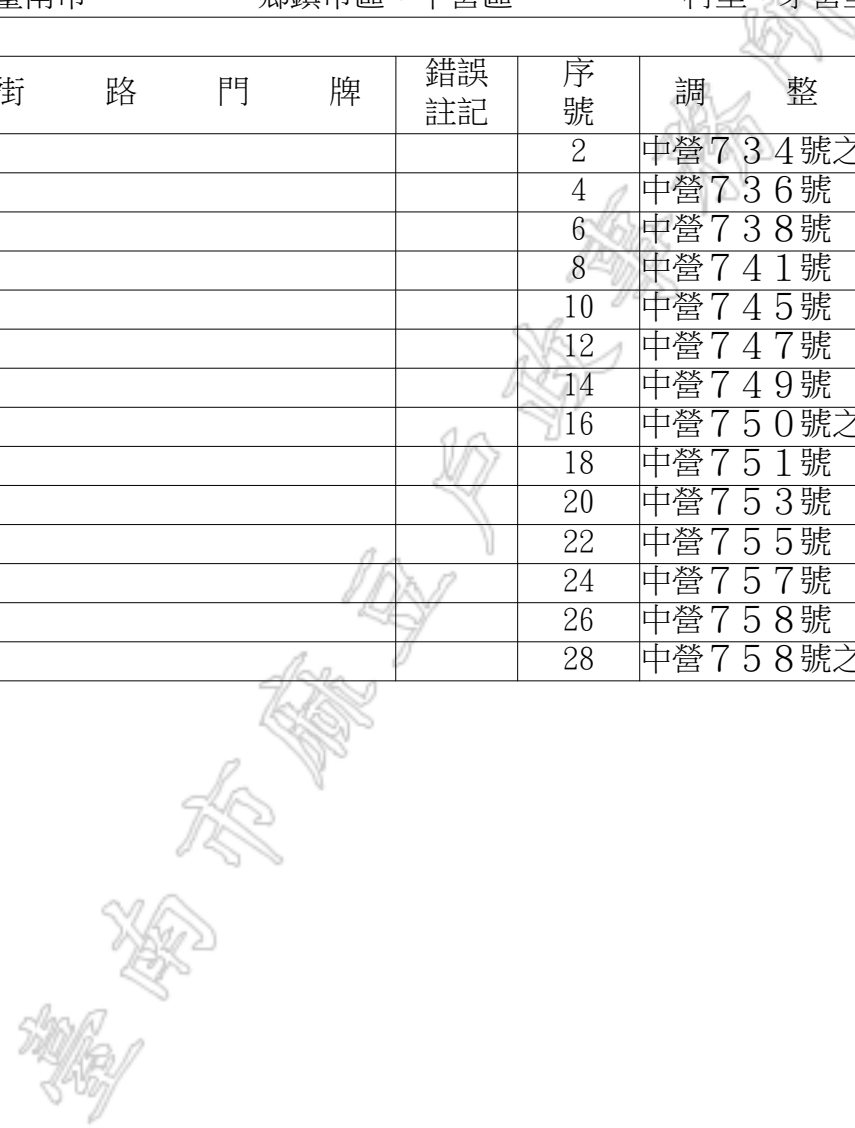
RLRP04120

戶政所別：臺南市麻豆戶政事務所

調整日期：107年04月30日

行 區	政 劃	調整前	省市縣市：臺南市	鄉鎮市區：下營區	村里：茅港里	鄰：013 鄰
		調整後	省市縣市：臺南市	鄉鎮市區：下營區	村里：茅營里	鄰：010 鄰

序 號	調 整 之 街 路 門 牌	錯 誤 註 記	序 號	調 整 之 街 路 門 牌	錯 誤 註 記
1	中營734號		2	中營734號之5	
3	中營735號		4	中營736號	
5	中營737號		6	中營738號	
7	中營740號		8	中營741號	
9	中營742號		10	中營745號	
11	中營746號		12	中營747號	
13	中營748號		14	中營749號	
15	中營750號		16	中營750號之1	
17	中營750號之2		18	中營751號	
19	中營752號		20	中營753號	
21	中營754號		22	中營755號	
23	中營756號		24	中營757號	
25	中營757號之1		26	中營758號	
27	中營758號之1		28	中營758號之2	





新舊里鄰門牌對照表

RLRP04120

戶政所別：臺南市麻豆戶政事務所

調整日期：107年04月30日

行	政	調整前	省市縣市：臺南市	鄉鎮市區：下營區	村里：茅港里	鄰：013 鄰
區	劃	調整後	省市縣市：臺南市	鄉鎮市區：下營區	村里：茅營里	鄰：010 鄰

序號	調整之街路門牌	錯誤註記	序號	調整之街路門牌	錯誤註記
29	中營758號之3		30	中營758號之4	
31	中營758號之5		32	中營758號之6	
33	中營759號		34	中營759號之1	
35	中營760號		36	中營763號	
37	中營764號		38	中營765號	
39	中營767號		40	中營768號	

臺南市麻豆戶政事務所





新舊里鄰門牌對照表

RLRP04120

戶政所別：臺南市麻豆戶政事務所

調整日期：107年04月30日

行	政	調整前	省市縣市：臺南市	鄉鎮市區：下營區	村里：茅港里	鄰：014 鄰
區	劃	調整後	省市縣市：臺南市	鄉鎮市區：下營區	村里：茅營里	鄰：010 鄰

序號	調整之街路門牌	錯誤註記	序號	調整之街路門牌	錯誤註記
1	中營771號		2	中營772號	
3	中營773號		4	中營774號	
5	中營778號		6	中營779號	
7	中營780號		8	中營781號	
9	中營782號		10	中營783號	
11	中營784號		12	中營785號	
13	中營786號				

臺南市麻豆戶政事務所





新舊里鄰門牌對照表

RLRP04120

戶政所別：臺南市麻豆戶政事務所

調整日期：107年04月30日

行政區劃	調整前	省市縣市：臺南市	鄉鎮市區：下營區	村里：茅港里	鄰：015 鄰
	調整後	省市縣市：臺南市	鄉鎮市區：下營區	村里：茅營里	鄰：011 鄰

序號	調整之街路門牌	錯誤註記	序號	調整之街路門牌	錯誤註記
1	中營790號		2	中營791號	
3	中營792號				

臺南市麻豆戶政事務所





新舊里鄰門牌對照表

RLRP04120

戶政所別：臺南市麻豆戶政事務所

調整日期：107年04月30日

行 區	政 劃	調整前	省市縣市：臺南市	鄉鎮市區：下營區	村里：茅港里	鄰：016 鄰
		調整後	省市縣市：臺南市	鄉鎮市區：下營區	村里：茅營里	鄰：011 鄰

序 號	調 整 之 街 路 門 牌	錯 誤 註 記	序 號	調 整 之 街 路 門 牌	錯 誤 註 記
1	中營793號		2	中營794號	
3	中營795號		4	中營797號	
5	中營798號		6	中營800號	
7	中營801號		8	中營801號之1	
9	中營801號之2		10	中營801號之3	
11	中營801號之4		12	中營803號	
13	中營804號		14	中營805號	
15	中營806號		16	中營807號	
17	中營808號		18	中營810號	
19	中營811號		20	中營812號	
21	中營812號之1		22	中營812號之2	

臺南市麻豆戶政事務所





新舊里鄰門牌對照表

RLRP04120

戶政所別：臺南市麻豆戶政事務所

調整日期：107年04月30日

行 區	政 劃	調整前	省市縣市：臺南市	鄉鎮市區：下營區	村里：茅港里	鄰：017 鄰
		調整後	省市縣市：臺南市	鄉鎮市區：下營區	村里：茅營里	鄰：011 鄰

序 號	調 整 之 街 路 門 牌	錯 誤 註 記	序 號	調 整 之 街 路 門 牌	錯 誤 註 記
1	中營813號		2	中營815號	
3	中營817號		4	中營819號	
5	中營820號		6	中營821號	
7	中營822號		8	中營823號	
9	中營824號		10	中營827號	
11	中營830號				

臺南市麻豆戶政事務所





新舊里鄰門牌對照表

RLRP04120

戶政所別：臺南市麻豆戶政事務所

調整日期：107年04月30日

行 區	政 劃	調整前	省市縣市：臺南市	鄉鎮市區：下營區	村里：中營里	鄰：001 鄰
		調整後	省市縣市：臺南市	鄉鎮市區：下營區	村里：茅營里	鄰：012 鄰

序 號	調 整 之 街 路 門 牌	錯 誤 註 記	序 號	調 整 之 街 路 門 牌	錯 誤 註 記
1	中營831號		2	中營832號	
3	中營833號		4	中營834號	
5	中營835號		6	中營836號	
7	中營837號		8	中營837之1號	
9	中營838號		10	中營838號之1	
11	中營843號		12	中營847號	
13	中營847號之1		14	中營848號	
15	中營848之2號		16	中營849號	

臺南市麻豆戶政事務所





新舊里鄰門牌對照表

RLRP04120

戶政所別：臺南市麻豆戶政事務所

調整日期：107年04月30日

行 區	政 劃	調整前	省市縣市：臺南市	鄉鎮市區：下營區	村里：中營里	鄰：002 鄰
		調整後	省市縣市：臺南市	鄉鎮市區：下營區	村里：茅營里	鄰：013 鄰

序 號	調 整 之 街 路 門 牌	錯 誤 註 記	序 號	調 整 之 街 路 門 牌	錯 誤 註 記
1	中營850號		2	中營851號	
3	中營852號		4	中營853號	
5	中營854號		6	中營855號	
7	中營856號		8	中營858號	
9	中營859號		10	中營860號	
11	中營864號		12	中營864號之1	
13	中營864號之2		14	中營865號	
15	中營865號之1		16	中營865號之2	
17	中營867號		18	中營869號	
19	中營869號之1		20	中營875號	
21	中營876號		22	中營877號	
23	中營877號之1		24	中營877號之2	
25	中營878號		26	中營879號	
27	中營880號		28	中營881號	

臺南市麻豆戶政事務所





新舊里鄰門牌對照表

RLRP04120

戶政所別：臺南市麻豆戶政事務所

調整日期：107年04月30日

行	政	調整前	省市縣市：臺南市	鄉鎮市區：下營區	村里：中營里	鄰：002 鄰
區	劃	調整後	省市縣市：臺南市	鄉鎮市區：下營區	村里：茅營里	鄰：013 鄰

序號	調整之街路門牌	錯誤註記	序號	調整之街路門牌	錯誤註記
29	中營882號		30	中營883號	
31	中營883號之1		32	中營884號	
33	中營887號		34	中營889號	
35	中營890號		36	中營891號	
37	中營893號		38	中營895號	
39	中營896號		40	中營897號	
41	中營898號		42	中營899號	
43	中營899號之1		44	中營899之2號	
45	中營900號		46	中營900之1號	
47	中營901號		48	中營901號之1	
49	中營901號之2		50	中營901號之3	
51	中營901號之5		52	中營901號之6	
53	中營902號之1		54	中營902之2號	
55	中營902之3號		56	中營902之10號	





新舊里鄰門牌對照表

RLRP04120

戶政所別：臺南市麻豆戶政事務所

調整日期：107年04月30日

行 區	政 劃	調整前	省市縣市：臺南市	鄉鎮市區：下營區	村里：中營里	鄰：003 鄰
		調整後	省市縣市：臺南市	鄉鎮市區：下營區	村里：茅營里	鄰：014 鄰

序 號	調 整 之 街 路 門 牌	錯 誤 註 記	序 號	調 整 之 街 路 門 牌	錯 誤 註 記
1	中營941號		2	中營945號	
3	中營946號		4	中營947號	
5	中營948號		6	中營949號	
7	中營950號		8	中營951號	
9	中營952號		10	中營953號	
11	中營954號		12	中營956號	
13	中營957號		14	中營958號	
15	中營958號之3		16	中營959號	
17	中營959號之1		18	中營959號之2	
19	中營959號之3		20	中營959號之4	
21	中營960號		22	中營961號	
23	中營962號		24	中營963號	
25	中營964號		26	中營964號之1	
27	中營964號之2		28	中營964號之3	





新 舊 里 鄰 門 牌 對 照 表

RLRP04120

戶政所別：臺南市麻豆戶政事務所

調整日期：107年04月30日

行 政 區 劃	調整前	省市縣市：臺南市	鄉鎮市區：下營區	村里：中營里	鄰：003 鄰
	調整後	省市縣市：臺南市	鄉鎮市區：下營區	村里：茅營里	鄰：014 鄰

序 號	調 整 之 街 路 門 牌	錯 誤 註 記	序 號	調 整 之 街 路 門 牌	錯 誤 註 記
29	中營964號之4		30	中營964號之5	
31	中營965號		32	中營966號	
33	中營967號		34	中營970號	
35	中營972號		36	中營973號	

臺南市麻豆戶政事務所





新舊里鄰門牌對照表

RLRP04120

戶政所別：臺南市麻豆戶政事務所

調整日期：107年04月30日

行 區	政 劃	調整前	省市縣市：臺南市	鄉鎮市區：下營區	村里：中營里	鄰：003 鄰
		調整後	省市縣市：臺南市	鄉鎮市區：下營區	村里：茅營里	鄰：015 鄰

序 號	調 整 之 街 路 門 牌	錯 誤 註 記	序 號	調 整 之 街 路 門 牌	錯 誤 註 記
1	中營955號		2	中營975號	
3	中營976號		4	中營979號	
5	中營980號		6	中營985號	
7	中營986號		8	中營987號	
9	中營988號				

臺南市麻豆戶政事務所





新舊里鄰門牌對照表

RLRP04120

戶政所別：臺南市麻豆戶政事務所

調整日期：107年04月30日

行 區	政 劃	調整前	省市縣市：臺南市	鄉鎮市區：下營區	村里：中營里	鄰：004 鄰
		調整後	省市縣市：臺南市	鄉鎮市區：下營區	村里：茅營里	鄰：015 鄰

序 號	調 整 之 街 路 門 牌	錯 誤 註 記	序 號	調 整 之 街 路 門 牌	錯 誤 註 記
1	中營989號		2	中營990號	
3	中營993號		4	中營994號	
5	中營995號		6	中營995號之1	
7	中營996號		8	中營996號之1	
9	中營996號之2		10	中營998號	
11	中營999號		12	中營1000號	
13	中營1001號		14	中營1002號	
15	中營1003號		16	中營1004號	
17	中營1006號		18	中營1008號	
19	中營1008號之1		20	中營1008號之2	
21	中營1009號		22	中營1009號之1	
23	中營1010號		24	中營1011號	
25	中營1011號之1		26	中營1012號	
27	中營1012號之1		28	中營1013號	

臺南市麻豆戶政事務所





新舊里鄰門牌對照表

RLRP04120

戶政所別：臺南市麻豆戶政事務所

調整日期：107年04月30日

行 區	政 劃	調整前	省市縣市：臺南市	鄉鎮市區：下營區	村里：中營里	鄰：005 鄰
		調整後	省市縣市：臺南市	鄉鎮市區：下營區	村里：茅營里	鄰：012 鄰

序 號	調 整 之 街 路 門 牌	錯 誤 註 記	序 號	調 整 之 街 路 門 牌	錯 誤 註 記
1	中營1017號		2	中營1020號	
3	中營1021號		4	中營1022號	
5	中營1025號		6	中營1027號	

臺南市麻豆戶政事務所





新舊里鄰門牌對照表

RLRP04120

戶政所別：臺南市麻豆戶政事務所

調整日期：107年04月30日

行 區	政 劃	調整前	省市縣市：臺南市	鄉鎮市區：下營區	村里：中營里	鄰：006 鄰
		調整後	省市縣市：臺南市	鄉鎮市區：下營區	村里：茅營里	鄰：012 鄰

序 號	調 整 之 街 路 門 牌	錯 誤 註 記	序 號	調 整 之 街 路 門 牌	錯 誤 註 記
1	中營1028號		2	中營1029號	
3	中營1030號		4	中營1031號	
5	中營1032號		6	中營1033號	
7	中營1036號		8	中營1036號之1	
9	中營1037號		10	中營1037號之1	
11	中營1037號之2		12	中營1041號	

臺南市麻豆戶政事務所





新舊里鄰門牌對照表

RLRP04120

戶政所別：臺南市麻豆戶政事務所

調整日期：107年04月30日

行 政 區 劃	調整前	省市縣市：臺南市	鄉鎮市區：下營區	村里：中營里	鄰：007 鄰
	調整後	省市縣市：臺南市	鄉鎮市區：下營區	村里：茅營里	鄰：012 鄰

序 號	調 整 之 街 路 門 牌	錯 誤 註 記	序 號	調 整 之 街 路 門 牌	錯 誤 註 記
1	中營1043號		2	中營1045號	
3	中營1046號		4	中營1047號	
5	中營1048號		6	中營1049號	
7	中營1050號		8	中營1052號	
9	中營1053號				

臺南市麻豆戶政事務所





新舊里鄰門牌對照表

RLRP04120

戶政所別：臺南市麻豆戶政事務所

調整日期：107年04月30日

行	政	調整前	省市縣市：臺南市	鄉鎮市區：下營區	村里：中營里	鄰：008 鄰
區	劃	調整後	省市縣市：臺南市	鄉鎮市區：下營區	村里：茅營里	鄰：012 鄰

序號	調整之街路門牌	錯誤註記	序號	調整之街路門牌	錯誤註記
1	中營1054號		2	中營1058號	
3	中營1059號		4	中營1060號	
5	中營1061號		6	中營1061之1號	
7	中營1062號		8	中營1063號	

臺南市麻豆戶政事務所





新舊里鄰門牌對照表

RLRP04120

戶政所別：臺南市麻豆戶政事務所

調整日期：107年04月30日

行	政	調整前	省市縣市：臺南市	鄉鎮市區：下營區	村里：中營里	鄰：009 鄰
區	劃	調整後	省市縣市：臺南市	鄉鎮市區：下營區	村里：茅營里	鄰：012 鄰

序號	調整之街路門牌	錯誤註記	序號	調整之街路門牌	錯誤註記
1	中營1064號		2	中營1065號	
3	中營1066號		4	中營1067號	
5	中營1068號		6	中營1069號	
7	中營1072號		8	中營1073號	

臺南市麻豆戶政事務所





新舊里鄰門牌對照表

RLRP04120

戶政所別：臺南市麻豆戶政事務所

調整日期：107年04月30日

行	政	調整前	省市縣市：臺南市	鄉鎮市區：下營區	村里：中營里	鄰：010 鄰
區	劃	調整後	省市縣市：臺南市	鄉鎮市區：下營區	村里：茅營里	鄰：016 鄰

序號	調整之街路門牌	錯誤註記	序號	調整之街路門牌	錯誤註記
1	中營1074號		2	中營1076號	
3	中營1078號		4	中營1079號	
5	中營1080號		6	中營1081號	
7	中營1082號		8	中營1083號	
9	中營1085號		10	中營1086號	
11	中營1087號		12	中營1088號	
13	中營1088號之1		14	中營1088號之2	
15	中營1088之3號		16	中營1090號	
17	中營1092號		18	中營1093號	
19	中營1097號		20	中營1098號	
21	中營1099號		22	中營1102號	
23	中營1103號		24	中營1104號	
25	中營1105號		26	中營1106號	
27	中營1107號		28	中營1108號	

臺南市麻豆戶政事務所





新舊里鄰門牌對照表

RLRP04120

戶政所別：臺南市麻豆戶政事務所

調整日期：107年04月30日

行 區	政 劃	調整前	省市縣市：臺南市	鄉鎮市區：下營區	村里：中營里	鄰：010 鄰
		調整後	省市縣市：臺南市	鄉鎮市區：下營區	村里：茅營里	鄰：016 鄰

序 號	調 整 之 街 路 門 牌	錯 誤 註 記	序 號	調 整 之 街 路 門 牌	錯 誤 註 記
29	中營1109號		30	中營1110號	
31	中營1111號		32	中營1111號之1	
33	中營1112號				

臺南市麻豆戶政事務所





新舊里鄰門牌對照表

RLRP04120

戶政所別：臺南市麻豆戶政事務所

調整日期：107年04月30日

行	政	調整前	省市縣市：臺南市	鄉鎮市區：下營區	村里：中營里	鄰：011 鄰
區	劃	調整後	省市縣市：臺南市	鄉鎮市區：下營區	村里：茅營里	鄰：016 鄰

序號	調整之街路門牌	錯誤註記	序號	調整之街路門牌	錯誤註記
1	中營1113號		2	中營1113號之1	
3	中營1115號		4	中營1115號之1	
5	中營1117號		6	中營1117號之1	
7	中營1118號		8	中營1119號	
9	中營1120號		10	中營1121號	
11	中營1122號		12	中營1123號	
13	中營1124號		14	中營1125號	
15	中營1126號		16	中營1127號	
17	中營1128號				

臺南市麻豆戶政事務所





新舊里鄰門牌對照表

RLRP04120

戶政所別：臺南市麻豆戶政事務所

調整日期：107年04月30日

行 區	政 劃	調整前	省市縣市：臺南市	鄉鎮市區：下營區	村里：中營里	鄰：012 鄰
		調整後	省市縣市：臺南市	鄉鎮市區：下營區	村里：茅營里	鄰：017 鄰

序 號	調 整 之 街 路 門 牌	錯 誤 註 記	序 號	調 整 之 街 路 門 牌	錯 誤 註 記
1	中營1132號		2	中營1133號	
3	中營1134號		4	中營1137號	
5	中營1138號		6	中營1139號	
7	中營1140號		8	中營1141號	
9	中營1142號		10	中營1143號	
11	中營1144號		12	中營1145號	
13	中營1146號		14	中營1147號	
15	中營1148號		16	中營1149號	
17	中營1150號		18	中營1151號	
19	中營1152號		20	中營1153號	
21	中營1154號		22	中營1155號	
23	中營1156號		24	中營1157號	
25	中營1158號		26	中營1159號	
27	中營1160號		28	中營1161號	

臺南市麻豆戶政事務所





新舊里鄰門牌對照表

RLRP04120

戶政所別：臺南市麻豆戶政事務所

調整日期：107年04月30日

行	政	調整前	省市縣市：臺南市	鄉鎮市區：下營區	村里：中營里	鄰：012 鄰
區	劃	調整後	省市縣市：臺南市	鄉鎮市區：下營區	村里：茅營里	鄰：017 鄰

序號	調整之街路門牌	錯誤註記	序號	調整之街路門牌	錯誤註記
29	中營1162號		30	中營1163號	
31	中營1164號		32	中營1165號	
33	中營1167號		34	中營1168號	
35	中營1169號		36	中營1170號	
37	中營1171號		38	中營1172號	

臺南市麻豆戶政事務所





新舊里鄰門牌對照表

RLRP04120

戶政所別：臺南市麻豆戶政事務所

調整日期：107年04月30日

行 區	政 劃	調整前	省市縣市：臺南市	鄉鎮市區：下營區	村里：中營里	鄰：013 鄰
		調整後	省市縣市：臺南市	鄉鎮市區：下營區	村里：茅營里	鄰：017 鄰

序 號	調 整 之 街 路 門 牌	錯 誤 註 記	序 號	調 整 之 街 路 門 牌	錯 誤 註 記
1	中營1173號		2	中營1174號	
3	中營1175號		4	中營1176號	
5	中營1177號		6	中營1178號	
7	中營1179號		8	中營1180號	
9	中營1181號		10	中營1182號	
11	中營1183號		12	中營1184號	
13	中營1185號		14	中營1186號	
15	中營1187號		16	中營1188號	
17	中營1189號		18	中營1190號	
19	中營1191號		20	中營1192號	
21	中營1193號		22	中營1194號	
23	中營1195號		24	中營1196號	
25	中營1197號		26	中營1198號	
27	中營1199號				

臺南市麻豆戶政事務所





新舊里鄰門牌對照表

RLRP04120

戶政所別：臺南市麻豆戶政事務所

調整日期：107年04月30日

行	政	調整前	省市縣市：臺南市	鄉鎮市區：下營區	村里：中營里	鄰：014 鄰
區	劃	調整後	省市縣市：臺南市	鄉鎮市區：下營區	村里：茅營里	鄰：017 鄰

序號	調整之街路門牌	錯誤註記	序號	調整之街路門牌	錯誤註記
1	中營1200號		2	中營1201號	
3	中營1203號		4	中營1204號	
5	中營1205號		6	中營1206號	
7	中營1207號		8	中營1208號	
9	中營1209號		10	中營1210號	
11	中營1211號		12	中營1213號	
13	中營1214號		14	中營1215號	
15	中營1216號				

臺南市麻豆戶政事務所





新舊里鄰門牌對照表

RLRP04120

戶政所別：臺南市麻豆戶政事務所

調整日期：107年04月30日

行	政	調整前	省市縣市：臺南市	鄉鎮市區：下營區	村里：中營里	鄰：015 鄰
區	劃	調整後	省市縣市：臺南市	鄉鎮市區：下營區	村里：茅營里	鄰：018 鄰

序號	調整之街路門牌	錯誤註記	序號	調整之街路門牌	錯誤註記
1	中營1237號		2	中營1238號	
3	中營1238號之1		4	中營1238號之2	
5	中營1239號		6	中營1240號	
7	中營1240號之1		8	中營1240號之2	
9	中營1241號		10	中營1243號	
11	中營1244號		12	中營1244號之2	
13	中營1245號		14	中營1246號	
15	中營1251號		16	中營1252號	
17	中營1253號		18	中營1254號	
19	中營1258號		20	中營1258號之1	
21	中營1259號		22	中營1259號之1	
23	中營1259號之2		24	中營1259號之3	
25	中營1260號		26	中營1261號	
27	中營1261之1號		28	中營1263號	

臺南市麻豆戶政事務所





新舊里鄰門牌對照表

RLRP04120

戶政所別：臺南市麻豆戶政事務所

調整日期：107年04月30日

行	政	調整前	省市縣市：臺南市	鄉鎮市區：下營區	村里：中營里	鄰：015 鄰
區	劃	調整後	省市縣市：臺南市	鄉鎮市區：下營區	村里：茅營里	鄰：018 鄰

序號	調整之街路門牌	錯誤註記	序號	調整之街路門牌	錯誤註記
29	中營1264號		30	中營1265號	
31	中營1265號之1		32	中營1266號	
33	中營1267號		34	中營1267號之1	
35	中營1267號之2		36	中營1268號	
37	中營1269號		38	中營1271號之1	
39	中營1274號		40	中營1275號	
41	中營1276號		42	中營1277號	
43	中營1278號		44	中營1278號之1	
45	中營1279號		46	中營1280號	
47	中營1281號		48	中營1281之1號	
49	中營1281之2號		50	中營1282號	
51	中營1282號之1		52	中營1282號之2	
53	中營1282之6號		54	中營1282之7號	
55	中營1282之8號		56	中營1283號	





新舊里鄰門牌對照表

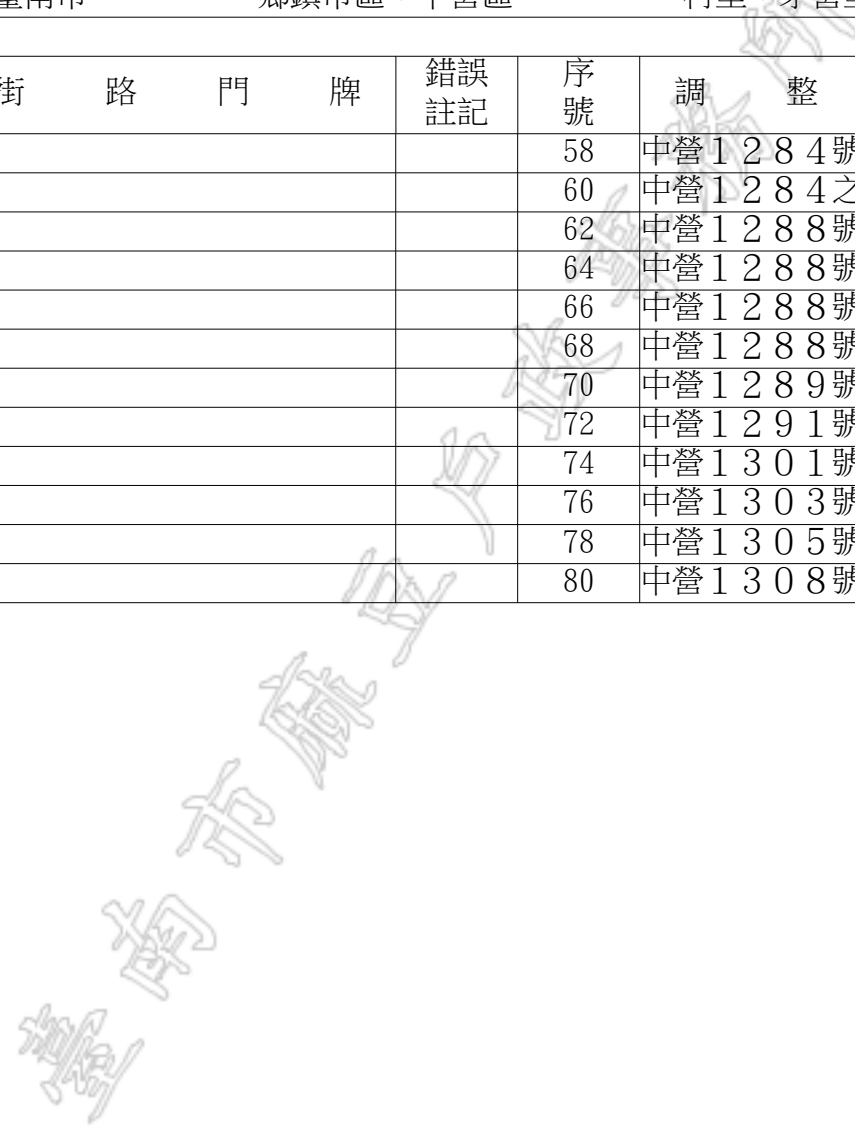
RLRP04120

戶政所別：臺南市麻豆戶政事務所

調整日期：107年04月30日

行	政	調整前	省市縣市：臺南市	鄉鎮市區：下營區	村里：中營里	鄰：015 鄰
區	劃	調整後	省市縣市：臺南市	鄉鎮市區：下營區	村里：茅營里	鄰：018 鄰

序號	調整之街路門牌	錯誤註記	序號	調整之街路門牌	錯誤註記
57	中營1283號之1		58	中營1284號	
59	中營1284號之1		60	中營1284之2號	
61	中營1286號		62	中營1288號	
63	中營1288號之1		64	中營1288號之6	
65	中營1288號之7		66	中營1288號之10	
67	中營1288號之32		68	中營1288號之36	
69	中營1288號之38		70	中營1289號	
71	中營1290號		72	中營1291號	
73	中營1300號		74	中營1301號	
75	中營1302號之6		76	中營1303號	
77	中營1304號		78	中營1305號	
79	中營1306號		80	中營1308號	





新舊里鄰門牌對照表

RLRP04120

戶政所別：臺南市麻豆戶政事務所

調整日期：107年04月30日

行	政	調整前	省市縣市：臺南市	鄉鎮市區：下營區	村里：中營里	鄰：015 鄰
區	劃	調整後	省市縣市：臺南市	鄉鎮市區：下營區	村里：茅營里	鄰：019 鄰

序號	調整之街路門牌	錯誤註記	序號	調整之街路門牌	錯誤註記
1	中營1218號		2	中營1219號	
3	中營1221號		4	中營1222號	
5	中營1222號之1		6	中營1222號之2	
7	中營1225號		8	中營1225號之2	
9	中營1226號		10	中營1226號之1	
11	中營1230號		12	中營1231號	
13	中營1233號		14	中營1234號	
15	中營1235號		16	中營1236號	
17	中營1265號之6		18	中營1265號之9	
19	中營1265之5號				

臺南市麻豆戶政事務所





新舊里鄰門牌對照表

RLRP04120

戶政所別：臺南市麻豆戶政事務所

調整日期：107年04月30日

行 區	政 劃	調整前	省市縣市：臺南市	鄉鎮市區：下營區	村里：中營里	鄰：016 鄰
		調整後	省市縣市：臺南市	鄉鎮市區：下營區	村里：茅營里	鄰：019 鄰

序 號	調 整 之 街 路 門 牌	錯 誤 註 記	序 號	調 整 之 街 路 門 牌	錯 誤 註 記
1	中營903號		2	中營904號	
3	中營906號		4	中營907號	
5	中營907號之1		6	中營908號	
7	中營911號		8	中營912號	
9	中營913號		10	中營914號	
11	中營914號之1		12	中營914號之2	
13	中營914號之3		14	中營915號	
15	中營918號		16	中營919號	
17	中營920號		18	中營921號	
19	中營922號		20	中營932號	
21	中營932號之1		22	中營932號之2	
23	中營932之8號		24	中營932之10號	
25	中營935號		26	中營935之6號	
27	中營936號		28	中營939號	

臺南市麻豆戶政事務所





新舊里鄰門牌對照表

RLRP04120

戶政所別：臺南市麻豆戶政事務所

調整日期：107年04月30日

行政區劃	調整前	省市縣市：臺南市	鄉鎮市區：下營區	村里：中營里	鄰：016 鄰
	調整後	省市縣市：臺南市	鄉鎮市區：下營區	村里：茅營里	鄰：019 鄰

序號	調整之街路門牌	錯誤註記	序號	調整之街路門牌	錯誤註記
29	中營939號之1				

臺南市麻豆戶政事務所





新舊里鄰門牌對照表

RLRP04120

戶政所別：臺南市麻豆戶政事務所

調整日期：107年04月30日

行	政	調整前	省市縣市：臺南市	鄉鎮市區：下營區	村里：甲中里	鄰：001 鄰
區	劃	調整後	省市縣市：臺南市	鄉鎮市區：下營區	村里：紅甲里	鄰：021 鄰

序號	調整之街路門牌	錯誤註記	序號	調整之街路門牌	錯誤註記
1	中庄子1號		2	中庄子1號之1	
3	中庄子1號之2		4	中庄子1號之3	
5	中庄子1號之9		6	中庄子1號之10	
7	中庄子1號之11		8	中庄子1號之12	
9	中庄子1號之13		10	中庄子1號之14	
11	中庄子1號之15		12	中庄子1號之16	
13	中庄子1號之18		14	中庄子1號之19	
15	中庄子1號之20		16	中庄子1之17號	
17	中庄子2號		18	中庄子2號之1	
19	中庄子2號之2		20	中庄子2號之3	
21	中庄子2號之4		22	中庄子2號之5	
23	中庄子2之6號		24	中庄子3號	
25	中庄子3號之1		26	中庄子4號	
27	中庄子4號之2				

臺南市麻豆戶政事務所





新舊里鄰門牌對照表

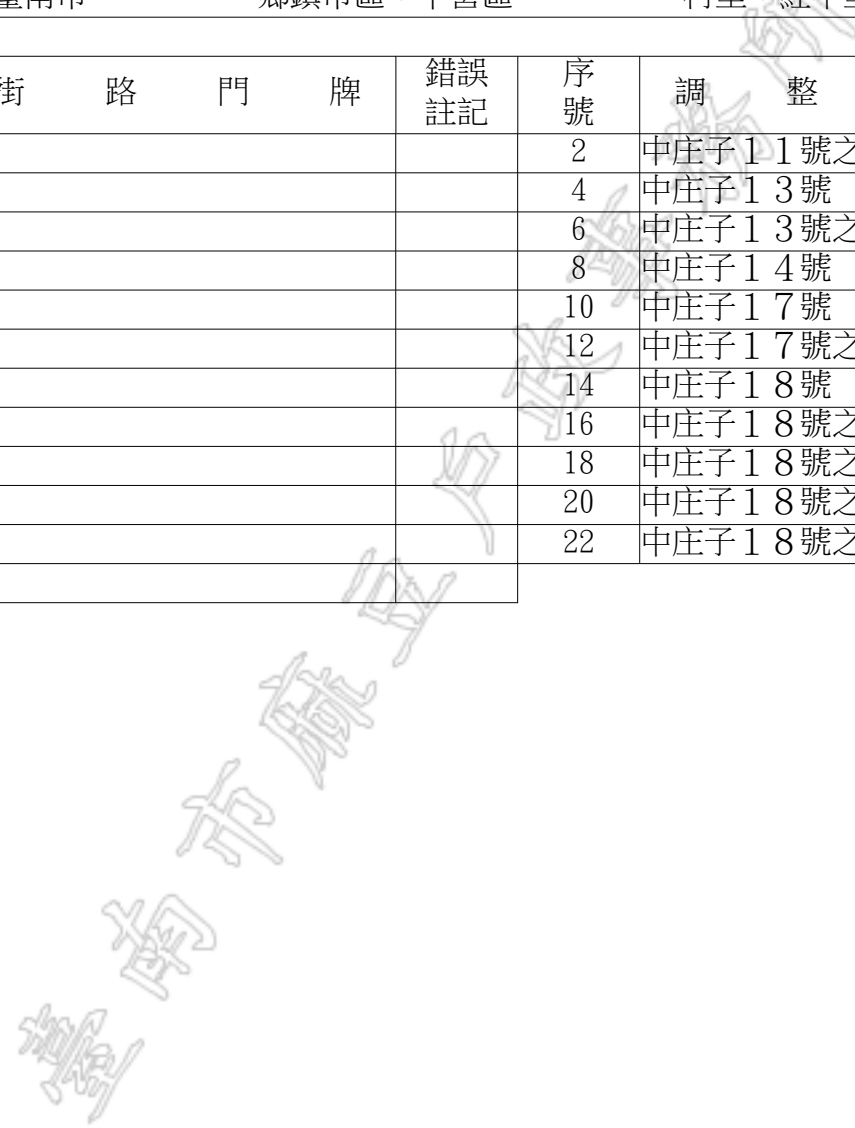
RLRP04120

戶政所別：臺南市麻豆戶政事務所

調整日期：107年04月30日

行	政	調整前	省市縣市：臺南市	鄉鎮市區：下營區	村里：甲中里	鄰：002 鄰
區	劃	調整後	省市縣市：臺南市	鄉鎮市區：下營區	村里：紅甲里	鄰：016 鄰

序號	調整之街路門牌	錯誤註記	序號	調整之街路門牌	錯誤註記
1	中庄子11號		2	中庄子11號之1	
3	中庄子12號		4	中庄子13號	
5	中庄子13號之1		6	中庄子13號之2	
7	中庄子13之3號		8	中庄子14號	
9	中庄子16號		10	中庄子17號	
11	中庄子17號之2		12	中庄子17號之3	
13	中庄子17號之4		14	中庄子18號	
15	中庄子18號之1		16	中庄子18號之3	
17	中庄子18號之4		18	中庄子18號之5	
19	中庄子18號之6		20	中庄子18號之7	
21	中庄子18號之8		22	中庄子18號之9	
23	中庄子18號之10				





新舊里鄰門牌對照表

RLRP04120

戶政所別：臺南市麻豆戶政事務所

調整日期：107年04月30日

行 區	政 劃	調整前	省市縣市：臺南市	鄉鎮市區：下營區	村里：甲中里	鄰：003 鄰
		調整後	省市縣市：臺南市	鄉鎮市區：下營區	村里：紅甲里	鄰：020 鄰

序 號	調 整 之 街 路 門 牌	錯 誤 註 記	序 號	調 整 之 街 路 門 牌	錯 誤 註 記
1	中庄子19號		2	中庄子19號之1	
3	中庄子19號之2		4	中庄子19號之3	
5	中庄子19號之4		6	中庄子19號之5	
7	中庄子19號之6		8	中庄子19號之7	
9	中庄子19號之8		10	中庄子19號之9	
11	中庄子19號之10		12	中庄子19號之11	
13	中庄子19號之12		14	中庄子19號之13	
15	中庄子19號之14		16	中庄子19號之15	
17	中庄子19號之18		18	中庄子19之20號	
19	中庄子21號		20	中庄子21號之2	
21	中庄子21號之3		22	中庄子21號之4	
23	中庄子21號之5		24	中庄子21號之6	
25	中庄子21號之7		26	中庄子21號之8	
27	中庄子21號之9		28	中庄子21號之10	





新 舊 里 鄰 門 牌 對 照 表

RLRP04120

戶政所別：臺南市麻豆戶政事務所

調整日期：107年04月30日

行 政 區 劃	調整前	省市縣市：臺南市	鄉鎮市區：下營區	村里：甲中里	鄰：003 鄰
	調整後	省市縣市：臺南市	鄉鎮市區：下營區	村里：紅甲里	鄰：020 鄰

序 號	調 整 之 街 路 門 牌	錯 誤 註 記	序 號	調 整 之 街 路 門 牌	錯 誤 註 記
29	中庄子2 1號之1 1		30	中庄子2 1號之1 2	
31	中庄子2 1號之1 3		32	中庄子2 2號	
33	中庄子2 2號之1		34	中庄子2 2號之3	
35	中庄子2 2號之4		36	中庄子2 2號之5	
37	中庄子2 2號之6		38	中庄子2 2號之7	
39	中庄子2 2號之8		40	中庄子2 2號之9	
41	中庄子2 2號之1 0				

臺南市麻豆戶政事務所





新舊里鄰門牌對照表

RLRP04120

戶政所別：臺南市麻豆戶政事務所

調整日期：107年04月30日

行	政	調整前	省市縣市：臺南市	鄉鎮市區：下營區	村里：甲中里	鄰：004 鄰
區	劃	調整後	省市縣市：臺南市	鄉鎮市區：下營區	村里：紅甲里	鄰：019 鄰

序號	調整之街路門牌	錯誤註記	序號	調整之街路門牌	錯誤註記
1	中庄子23號		2	中庄子23之1號	
3	中庄子24號		4	中庄子26號	
5	中庄子27號		6	中庄子29號	
7	中庄子30號		8	中庄子30號之1	
9	中庄子30號之2		10	中庄子31號	
11	中庄子32號				

臺南市麻豆戶政事務所





新舊里鄰門牌對照表

RLRP04120

戶政所別：臺南市麻豆戶政事務所

調整日期：107年04月30日

行	政	調整前	省市縣市：臺南市	鄉鎮市區：下營區	村里：甲中里	鄰：005 鄰
區	劃	調整後	省市縣市：臺南市	鄉鎮市區：下營區	村里：紅甲里	鄰：019 鄰

序號	調整之街路門牌	錯誤註記	序號	調整之街路門牌	錯誤註記
1	中庄子33號		2	中庄子33號之1	
3	中庄子33號之2		4	中庄子34號	
5	中庄子34號之1		6	中庄子35號	
7	中庄子36號		8	中庄子36號之1	
9	中庄子36號之2				

臺南市麻豆戶政事務所





新 舊 里 鄰 門 牌 對 照 表

RLRP04120

戶政所別：臺南市麻豆戶政事務所

調整日期：107年04月30日

行 政 區 劃	調整前	省市縣市：臺南市	鄉鎮市區：下營區	村里：甲中里	鄰：006 鄰
	調整後	省市縣市：臺南市	鄉鎮市區：下營區	村里：紅甲里	鄰：019 鄰

序 號	調 整 之 街 路 門 牌	錯 誤 註 記	序 號	調 整 之 街 路 門 牌	錯 誤 註 記
1	中庄子37號		2	中庄子37號之1	
3	中庄子37號之2		4	中庄子37號之3	
5	中庄子37號之5		6	中庄子38號	
7	中庄子38號之1		8	中庄子38號之2	
9	中庄子39號		10	中庄子40號	
11	中庄子42號		12	中庄子43號	
13	中庄子44號		14	中庄子45號	
15	中庄子45號之1				

臺南市麻豆戶政事務所





新舊里鄰門牌對照表

RLRP04120

戶政所別：臺南市麻豆戶政事務所

調整日期：107年04月30日

行	政	調整前	省市縣市：臺南市	鄉鎮市區：下營區	村里：甲中里	鄰：007 鄰
區	劃	調整後	省市縣市：臺南市	鄉鎮市區：下營區	村里：紅甲里	鄰：018 鄰

序號	調整之街路門牌	錯誤註記	序號	調整之街路門牌	錯誤註記
1	中庄子46號		2	中庄子46號之1	
3	中庄子46號之4		4	中庄子46號之8	
5	中庄子46號之9		6	中庄子46號之10	
7	中庄子46號之11		8	中庄子46號之12	
9	中庄子46號之13		10	中庄子46號之15	
11	中庄子46號之16		12	中庄子46之2號	
13	中庄子46之3號		14	中庄子46之17號	
15	中庄子47號		16	中庄子47號之1	
17	中庄子47號之3		18	中庄子47號之5	
19	中庄子47號之6		20	中庄子47號之7	
21	中庄子47號之11		22	中庄子47號之12	
23	中庄子47號之20		24	中庄子47之13號	
25	中庄子47之36號		26	中庄子48號	
27	中庄子48號之1		28	中庄子48號之2	

臺南市麻豆戶政事務所





新舊里鄰門牌對照表

RLRP04120

戶政所別：臺南市麻豆戶政事務所

調整日期：107年04月30日

行	政	調整前	省市縣市：臺南市	鄉鎮市區：下營區	村里：甲中里	鄰：007 鄰
區	劃	調整後	省市縣市：臺南市	鄉鎮市區：下營區	村里：紅甲里	鄰：018 鄰

序號	調整之街路門牌	錯誤註記	序號	調整之街路門牌	錯誤註記
29	中庄子48號之3		30	中庄子48號之5	
31	中庄子48號之6		32	中庄子48號之7	
33	中庄子48號之8		34	中庄子48號之9	
35	中庄子48號之10		36	中庄子48號之11	
37	中庄子48號之12		38	中庄子49號之1	
39	中庄子50號		40	中庄子50號之3	
41	中庄子51號		42	中庄子52號	

臺南市麻豆戶政事務所





新舊里鄰門牌對照表

RLRP04120

戶政所別：臺南市麻豆戶政事務所

調整日期：107年04月30日

行 區	政 劃	調整前	省市縣市：臺南市	鄉鎮市區：下營區	村里：甲中里	鄰：008 鄰
		調整後	省市縣市：臺南市	鄉鎮市區：下營區	村里：紅甲里	鄰：017 鄰

序 號	調 整 之 街 路 門 牌	錯 誤 註 記	序 號	調 整 之 街 路 門 牌	錯 誤 註 記
1	中庄子54號		2	中庄子55號	
3	中庄子56號		4	中庄子58號	
5	中庄子59號		6	中庄子59號之1	
7	中庄子60號		8	中庄子60號之1	
9	中庄子61號		10	中庄子61號之1	

臺南市麻豆戶政事務所





新 舊 里 鄰 門 牌 對 照 表

RLRP04120

戶政所別：臺南市麻豆戶政事務所

調整日期：107年04月30日

行 區	政 劃	調整前	省市縣市：臺南市	鄉鎮市區：下營區	村里：甲中里	鄰：009 鄰
		調整後	省市縣市：臺南市	鄉鎮市區：下營區	村里：紅甲里	鄰：017 鄰

序 號	調 整 之 街 路 門 牌	錯 誤 註 記	序 號	調 整 之 街 路 門 牌	錯 誤 註 記
1	中庄子6 2號		2	中庄子6 2號之1	
3	中庄子6 2號之3		4	中庄子6 3號	
5	中庄子6 4號		6	中庄子6 5號	
7	中庄子6 6號		8	中庄子6 6號之1	
9	中庄子6 7號		10	中庄子6 8號	
11	中庄子6 9號之1 6				

臺南市麻豆戶政事務所





新舊里鄰門牌對照表

RLRP04120

戶政所別：臺南市麻豆戶政事務所

調整日期：107年04月30日

行	政	調整前	省市縣市：臺南市	鄉鎮市區：下營區	村里：甲中里	鄰：010 鄰
區	劃	調整後	省市縣市：臺南市	鄉鎮市區：下營區	村里：紅甲里	鄰：014 鄰

序號	調整之街路門牌	錯誤註記	序號	調整之街路門牌	錯誤註記
1	十六甲1號		2	十六甲1號之1	
3	十六甲1號之2		4	十六甲1號之7	
5	十六甲1號之8		6	十六甲1號之9	
7	十六甲1之11號		8	十六甲2號	
9	十六甲2號之1		10	十六甲3號	
11	十六甲4號		12	十六甲4號之1	
13	十六甲5號		14	十六甲6號	
15	十六甲7號		16	十六甲8號	
17	十六甲9號		18	十六甲10號	

臺南市麻豆戶政事務所





新舊里鄰門牌對照表

RLRP04120

戶政所別：臺南市麻豆戶政事務所

調整日期：107年04月30日

行 區	政 劃	調整前	省市縣市：臺南市	鄉鎮市區：下營區	村里：甲中里	鄰：011 鄰
		調整後	省市縣市：臺南市	鄉鎮市區：下營區	村里：紅甲里	鄰：014 鄰

序 號	調 整 之 街 路 門 牌	錯 誤 註 記	序 號	調 整 之 街 路 門 牌	錯 誤 註 記
1	十六甲11號		2	十六甲12號之1	
3	十六甲13號		4	十六甲14號	
5	十六甲17號		6	十六甲17號之1	
7	十六甲18號		8	十六甲19號	
9	十六甲20號		10	十六甲21號	
11	十六甲23號		12	十六甲24號	

臺南市麻豆戶政事務所





新舊里鄰門牌對照表

RLRP04120

戶政所別：臺南市麻豆戶政事務所

調整日期：107年04月30日

行	政	調整前	省市縣市：臺南市	鄉鎮市區：下營區	村里：甲中里	鄰：012 鄰
區	劃	調整後	省市縣市：臺南市	鄉鎮市區：下營區	村里：紅甲里	鄰：013 鄰

序號	調整之街路門牌	錯誤註記	序號	調整之街路門牌	錯誤註記
1	十六甲25號		2	十六甲26號	
3	十六甲29號		4	十六甲29之1號	
5	十六甲30號		6	十六甲31號	
7	十六甲31號之1		8	十六甲32號	
9	十六甲32號之1		10	十六甲33號	
11	十六甲34號				

臺南市麻豆戶政事務所





新舊里鄰門牌對照表

RLRP04120

戶政所別：臺南市麻豆戶政事務所

調整日期：107年04月30日

行	政	調整前	省市縣市：臺南市	鄉鎮市區：下營區	村里：甲中里	鄰：013 鄰
區	劃	調整後	省市縣市：臺南市	鄉鎮市區：下營區	村里：紅甲里	鄰：013 鄰

序號	調整之街路門牌	錯誤註記	序號	調整之街路門牌	錯誤註記
1	十六甲35號		2	十六甲37號	
3	十六甲38號		4	十六甲39號	
5	十六甲39號之1		6	十六甲39號之2	
7	十六甲40號		8	十六甲41號	
9	十六甲42號		10	十六甲43號	
11	十六甲44號		12	十六甲45號	
13	十六甲45號之1				

臺南市麻豆戶政事務所





新舊里鄰門牌對照表

RLRP04120

戶政所別：臺南市麻豆戶政事務所

調整日期：107年04月30日

行	政	調整前	省市縣市：臺南市	鄉鎮市區：下營區	村里：甲中里	鄰：014 鄰
區	劃	調整後	省市縣市：臺南市	鄉鎮市區：下營區	村里：紅甲里	鄰：011 鄰

序號	調整之街路門牌	錯誤註記	序號	調整之街路門牌	錯誤註記
1	十六甲47號		2	十六甲48號	
3	十六甲48號之1		4	十六甲48號之2	
5	十六甲49號		6	十六甲49號之1	
7	十六甲50號		8	十六甲52號	
9	十六甲52號之1		10	十六甲53號	

臺南市麻豆戶政事務所





新舊里鄰門牌對照表

RLRP04120

戶政所別：臺南市麻豆戶政事務所

調整日期：107年04月30日

行 區	政 劃	調整前	省市縣市：臺南市	鄉鎮市區：下營區	村里：甲中里	鄰：015 鄰
		調整後	省市縣市：臺南市	鄉鎮市區：下營區	村里：紅甲里	鄰：011 鄰

序 號	調 整 之 街 路 門 牌	錯 誤 註 記	序 號	調 整 之 街 路 門 牌	錯 誤 註 記
1	十六甲54號		2	十六甲55號	
3	十六甲57號之5		4	十六甲57號之6	
5	十六甲57號之7		6	十六甲57號之11	
7	十六甲57號之12		8	十六甲58號	
9	十六甲58號之1		10	十六甲59號	
11	十六甲60號		12	十六甲60號之1	
13	十六甲60之3號		14	十六甲61號	
15	十六甲61號之6		16	十六甲61號之7	
17	十六甲61之8號				

臺南市麻豆戶政事務所





新舊里鄰門牌對照表

RLRP04120

戶政所別：臺南市麻豆戶政事務所

調整日期：107年04月30日

行	政	調整前	省市縣市：臺南市	鄉鎮市區：下營區	村里：甲中里	鄰：016 鄰
區	劃	調整後	省市縣市：臺南市	鄉鎮市區：下營區	村里：紅甲里	鄰：012 鄰

序號	調整之街路門牌	錯誤註記	序號	調整之街路門牌	錯誤註記
1	十六甲6 2號		2	十六甲6 3號	
3	十六甲6 4號		4	十六甲6 5號之1	
5	十六甲6 5號之2		6	十六甲6 5號之3	
7	十六甲6 5號之5		8	十六甲6 5號之6	
9	十六甲6 5號之7		10	十六甲6 5號之8	
11	十六甲6 5號之9		12	十六甲6 5號之1 0	
13	十六甲6 5號之1 1		14	十六甲6 6號	
15	十六甲6 7號		16	十六甲6 9號	
17	十六甲7 0號		18	十六甲7 1號	
19	十六甲7 1號之1		20	十六甲7 2號之1	
21	十六甲7 2號之2		22	十六甲7 2號之3	
23	十六甲7 2號之4		24	十六甲7 2號之6	
25	十六甲7 2號之7		26	十六甲7 2號之1 0	
27	十六甲7 2號之1 1		28	十六甲7 2號之1 2	

臺南市麻豆戶政事務所





新舊里鄰門牌對照表

RLRP04120

戶政所別：臺南市麻豆戶政事務所

調整日期：107年04月30日

行	政	調整前	省市縣市：臺南市	鄉鎮市區：下營區	村里：甲中里	鄰：017 鄰
區	劃	調整後	省市縣市：臺南市	鄉鎮市區：下營區	村里：紅甲里	鄰：012 鄰

序號	調整之街路門牌	錯誤註記	序號	調整之街路門牌	錯誤註記
1	十六甲73號之1		2	十六甲73號之2	
3	十六甲73號之3		4	十六甲73號之4	
5	十六甲73號之5		6	十六甲73號之7	
7	十六甲73號之8		8	十六甲73號之10	
9	十六甲73號之11		10	十六甲74號	
11	十六甲75號		12	十六甲76號	
13	十六甲76號之1		14	十六甲76之2號	
15	十六甲77號		16	十六甲77號之1	
17	十六甲77號之2		18	十六甲78號	
19	十六甲79號		20	十六甲80號	

臺南市麻豆區戶政事務所





新 舊 里 鄰 門 牌 對 照 表

RLRP04120

戶政所別：臺南市麻豆戶政事務所

調整日期：107年04月30日

行 政 區 劃	調整前	省市縣市：臺南市	鄉鎮市區：下營區	村里：甲中里	鄰：018 鄰
	調整後	省市縣市：臺南市	鄉鎮市區：下營區	村里：紅甲里	鄰：016 鄰

序 號	調 整 之 街 路 門 牌	錯 誤 註 記	序 號	調 整 之 街 路 門 牌	錯 誤 註 記
1	中庄子5號		2	中庄子6號	
3	中庄子6號之1		4	中庄子6號之2	
5	中庄子7號		6	中庄子8號	
7	中庄子8號之1		8	中庄子8號之2	
9	中庄子9號		10	中庄子9號之1	
11	中庄子9號之2		12	中庄子10號	
13	中庄子10號之1		14	中庄子10號之2	

臺南市麻豆戶政事務所





新舊里鄰門牌對照表

RLRP04120

戶政所別：臺南市麻豆戶政事務所

調整日期：107年04月30日

行	政	調整前	省市縣市：臺南市	鄉鎮市區：下營區	村里：甲中里	鄰：019 鄰
區	劃	調整後	省市縣市：臺南市	鄉鎮市區：下營區	村里：紅甲里	鄰：015 鄰

序號	調整之街路門牌	錯誤註記	序號	調整之街路門牌	錯誤註記
1	中庄子69號		2	中庄子69號之2	
3	中庄子69號之8		4	中庄子69號之9	
5	中庄子69號之10		6	中庄子69號之11	
7	中庄子69號之12		8	中庄子69號之13	
9	中庄子69號之14		10	中庄子69號之18	
11	中庄子69號之19		12	中庄子69號之20	
13	中庄子69號之21		14	中庄子69號之22	
15	中庄子69號之23		16	中庄子69號之24	
17	中庄子69號之27		18	中庄子69號之28	
19	中庄子69號之29		20	中庄子69號之30	
21	中庄子69號之31		22	中庄子69號之32	
23	中庄子69號之33		24	中庄子69號之34	
25	中庄子69號之35		26	中庄子69之36號	
27	中庄子69之39號		28	中庄子70號	

臺南市麻豆戶政事務所





新舊里鄰門牌對照表

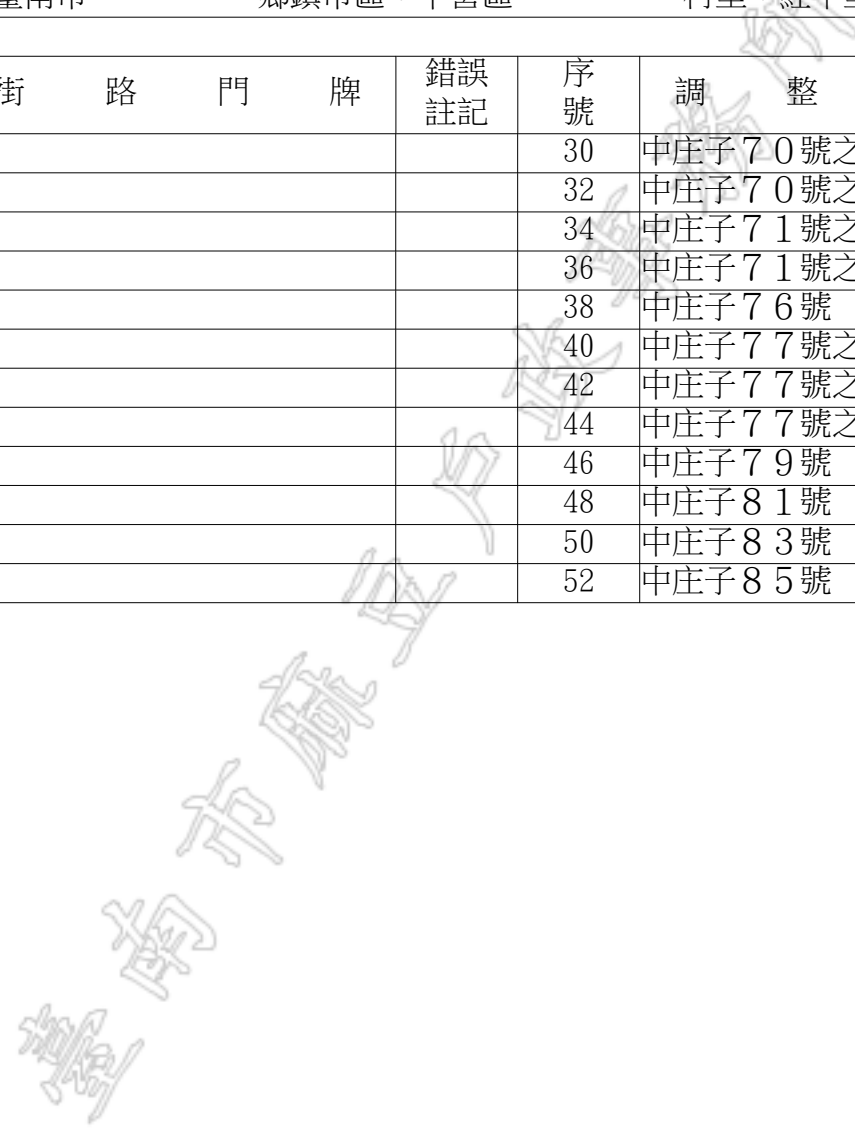
RLRP04120

戶政所別：臺南市麻豆戶政事務所

調整日期：107年04月30日

行 區	政 劃	調整前	省市縣市：臺南市	鄉鎮市區：下營區	村里：甲中里	鄰：019 鄰
		調整後	省市縣市：臺南市	鄉鎮市區：下營區	村里：紅甲里	鄰：015 鄰

序 號	調 整 之 街 路 門 牌	錯 誤 註 記	序 號	調 整 之 街 路 門 牌	錯 誤 註 記
29	中庄子70號之1		30	中庄子70號之2	
31	中庄子70號之3		32	中庄子70號之5	
33	中庄子71號		34	中庄子71號之1	
35	中庄子71號之2		36	中庄子71號之3	
37	中庄子72號		38	中庄子76號	
39	中庄子77號		40	中庄子77號之1	
41	中庄子77號之2		42	中庄子77號之3	
43	中庄子77號之4		44	中庄子77號之8	
45	中庄子78號		46	中庄子79號	
47	中庄子80號		48	中庄子81號	
49	中庄子82號		50	中庄子83號	
51	中庄子84號		52	中庄子85號	





新舊里鄰門牌對照表

RLRP04120

戶政所別：臺南市麻豆戶政事務所

調整日期：107年04月30日

行 政 區 劃	調整前	省市縣市：臺南市	鄉鎮市區：下營區	村里：紅厝里	鄰：001 鄰
	調整後	省市縣市：臺南市	鄉鎮市區：下營區	村里：紅甲里	鄰：002 鄰

序號	調整之街路門牌	錯誤註記	序號	調整之街路門牌	錯誤註記
1	紅毛厝1號		2	紅毛厝1號之1	
3	紅毛厝1號之2		4	紅毛厝1號之3	
5	紅毛厝1號之4		6	紅毛厝1號之5	
7	紅毛厝1號之6		8	紅毛厝1號之7	
9	紅毛厝1號之1 2		10	紅毛厝1號之1 6	
11	紅毛厝2號		12	紅毛厝2號之1	
13	紅毛厝2號之2		14	紅毛厝2號之3	
15	紅毛厝2號之5		16	紅毛厝2號之8	
17	紅毛厝2號之9		18	紅毛厝2號之1 0	
19	紅毛厝3號		20	紅毛厝4號	
21	紅毛厝4號之1		22	紅毛厝5號	
23	紅毛厝6號		24	紅毛厝6號之1	
25	紅毛厝6號之2		26	紅毛厝6號之6	

臺南市麻豆戶政事務所





新舊里鄰門牌對照表

RLRP04120

戶政所別：臺南市麻豆戶政事務所

調整日期：107年04月30日

行 區	政 劃	調整前	省市縣市：臺南市	鄉鎮市區：下營區	村里：紅厝里	鄰：002 鄰
		調整後	省市縣市：臺南市	鄉鎮市區：下營區	村里：紅甲里	鄰：009 鄰

序 號	調 整 之 街 路 門 牌	錯 誤 註 記	序 號	調 整 之 街 路 門 牌	錯 誤 註 記
1	紅毛厝7號		2	紅毛厝8號	
3	紅毛厝9號		4	紅毛厝10號	
5	紅毛厝10號之1		6	紅毛厝10號之2	
7	紅毛厝10號之3		8	紅毛厝10號之5	
9	紅毛厝10號之6		10	紅毛厝11號	
11	紅毛厝11號之1		12	紅毛厝11號之2	
13	紅毛厝11號之3		14	紅毛厝12號	
15	紅毛厝12號之1		16	紅毛厝12號之2	
17	紅毛厝12號之3		18	紅毛厝12號之4	
19	紅毛厝12號之5		20	紅毛厝12號之6	
21	紅毛厝12號之7		22	紅毛厝12號之8	
23	紅毛厝12號之13		24	紅毛厝12號之15	

臺南市麻豆戶政事務所





新舊里鄰門牌對照表

RLRP04120

戶政所別：臺南市麻豆戶政事務所

調整日期：107年04月30日

行	政	調整前	省市縣市：臺南市	鄉鎮市區：下營區	村里：紅厝里	鄰：003 鄰
區	劃	調整後	省市縣市：臺南市	鄉鎮市區：下營區	村里：紅甲里	鄰：009 鄰

序號	調整之街路門牌	錯誤註記	序號	調整之街路門牌	錯誤註記
1	紅毛厝14號		2	紅毛厝14號之1	
3	紅毛厝14號之2		4	紅毛厝14號之5	
5	紅毛厝14號之10		6	紅毛厝14號之12	
7	紅毛厝14號之20		8	紅毛厝14之8號	
9	紅毛厝16號		10	紅毛厝16號之3	
11	紅毛厝16號之5		12	紅毛厝17號	
13	紅毛厝18號				

臺南市麻豆戶政事務所





新舊里鄰門牌對照表

RLRP04120

戶政所別：臺南市麻豆戶政事務所

調整日期：107年04月30日

行	政	調整前	省市縣市：臺南市	鄉鎮市區：下營區	村里：紅厝里	鄰：004 鄰
區	劃	調整後	省市縣市：臺南市	鄉鎮市區：下營區	村里：紅甲里	鄰：010 鄰

序號	調整之街路門牌	錯誤註記	序號	調整之街路門牌	錯誤註記
1	紅毛厝19號		2	紅毛厝20號	
3	紅毛厝21號		4	紅毛厝21號之1	
5	紅毛厝22號		6	紅毛厝23號	
7	紅毛厝23號之1		8	紅毛厝23號之2	
9	紅毛厝23號之3		10	紅毛厝23號之4	
11	紅毛厝23號之5		12	紅毛厝23號之6	
13	紅毛厝23號之7		14	紅毛厝23號之8	
15	紅毛厝23號之10		16	紅毛厝23號之25	
17	紅毛厝23號之30		18	紅毛厝23之28號	

臺南市麻豆戶政事務所





新舊里鄰門牌對照表

RLRP04120

戶政所別：臺南市麻豆戶政事務所

調整日期：107年04月30日

行 區	政 劃	調整前	省市縣市：臺南市	鄉鎮市區：下營區	村里：紅厝里	鄰：005 鄰
		調整後	省市縣市：臺南市	鄉鎮市區：下營區	村里：紅甲里	鄰：010 鄰

序 號	調 整 之 街 路 門 牌	錯 誤 註 記	序 號	調 整 之 街 路 門 牌	錯 誤 註 記
1	紅毛厝25號		2	紅毛厝26號	
3	紅毛厝26號之1		4	紅毛厝27號	
5	紅毛厝27號之1		6	紅毛厝27號之2	
7	紅毛厝27號之3		8	紅毛厝27號之4	
9	紅毛厝27號之5		10	紅毛厝27號之8	
11	紅毛厝28號		12	紅毛厝28號之1	
13	紅毛厝28號之2		14	紅毛厝28號之3	
15	紅毛厝28號之5		16	紅毛厝28號之6	
17	紅毛厝28號之10		18	紅毛厝28號之60	
19	紅毛厝28號之61		20	紅毛厝28之12號	
21	紅毛厝28之62號		22	紅毛厝29號	
23	紅毛厝30號		24	紅毛厝32號	

臺南市麻豆戶政事務所





新舊里鄰門牌對照表

RLRP04120

戶政所別：臺南市麻豆戶政事務所

調整日期：107年04月30日

行	政	調整前	省市縣市：臺南市	鄉鎮市區：下營區	村里：紅厝里	鄰：006 鄰
區	劃	調整後	省市縣市：臺南市	鄉鎮市區：下營區	村里：紅甲里	鄰：008 鄰

序號	調整之街路門牌	錯誤註記	序號	調整之街路門牌	錯誤註記
1	紅毛厝34號		2	紅毛厝35號	
3	紅毛厝35號之1		4	紅毛厝35號之3	
5	紅毛厝37號		6	紅毛厝38號	
7	紅毛厝38號之1		8	紅毛厝39號	
9	紅毛厝40號		10	紅毛厝40號之1	
11	紅毛厝40號之2		12	紅毛厝41號	

臺南市麻豆戶政事務所





新舊里鄰門牌對照表

RLRP04120

戶政所別：臺南市麻豆戶政事務所

調整日期：107年04月30日

行	政	調整前	省市縣市：臺南市	鄉鎮市區：下營區	村里：紅厝里	鄰：007 鄰
區	劃	調整後	省市縣市：臺南市	鄉鎮市區：下營區	村里：紅甲里	鄰：008 鄰

序號	調整之街路門牌	錯誤註記	序號	調整之街路門牌	錯誤註記
1	紅毛厝42號		2	紅毛厝43號	
3	紅毛厝44號		4	紅毛厝45號	
5	紅毛厝45號之1		6	紅毛厝46號	
7	紅毛厝47號		8	紅毛厝47號之1	
9	紅毛厝47號之2		10	紅毛厝47號之3	
11	紅毛厝47號之4		12	紅毛厝47號之5	
13	紅毛厝47號之6		14	紅毛厝47號之7	
15	紅毛厝47號之10		16	紅毛厝48號	
17	紅毛厝48號之1				

臺南市麻豆戶政事務所





新舊里鄰門牌對照表

RLRP04120

戶政所別：臺南市麻豆戶政事務所

調整日期：107年04月30日

行	政	調整前	省市縣市：臺南市	鄉鎮市區：下營區	村里：紅厝里	鄰：008 鄰
區	劃	調整後	省市縣市：臺南市	鄉鎮市區：下營區	村里：紅甲里	鄰：009 鄰

序號	調整之街路門牌	錯誤註記	序號	調整之街路門牌	錯誤註記
1	紅毛厝49號		2	紅毛厝51號	
3	紅毛厝51號之1		4	紅毛厝51號之2	
5	紅毛厝52號		6	紅毛厝54號	
7	紅毛厝55號		8	紅毛厝55號之3	
9	紅毛厝56號之1		10	紅毛厝58號	
11	紅毛厝59號		12	紅毛厝59號之1	
13	紅毛厝60號		14	紅毛厝60號之1	
15	紅毛厝61號				

臺南市麻豆戶政事務所





新舊里鄰門牌對照表

RLRP04120

戶政所別：臺南市麻豆戶政事務所

調整日期：107年04月30日

行	政	調整前	省市縣市：臺南市	鄉鎮市區：下營區	村里：紅厝里	鄰：009 鄰
區	劃	調整後	省市縣市：臺南市	鄉鎮市區：下營區	村里：紅甲里	鄰：007 鄰

序號	調整之街路門牌	錯誤註記	序號	調整之街路門牌	錯誤註記
1	紅毛厝63號		2	紅毛厝63號之1	
3	紅毛厝63號之2		4	紅毛厝63號之3	
5	紅毛厝63號之5		6	紅毛厝64號	
7	紅毛厝64號之1		8	紅毛厝65號	
9	紅毛厝66號		10	紅毛厝66號之1	

臺南市麻豆戶政事務所





新舊里鄰門牌對照表

RLRP04120

戶政所別：臺南市麻豆戶政事務所

調整日期：107年04月30日

行	政	調整前	省市縣市：臺南市	鄉鎮市區：下營區	村里：紅厝里	鄰：010 鄰
區	劃	調整後	省市縣市：臺南市	鄉鎮市區：下營區	村里：紅甲里	鄰：007 鄰

序號	調整之街路門牌	錯誤註記	序號	調整之街路門牌	錯誤註記
1	紅毛厝67號		2	紅毛厝69號	
3	紅毛厝69之1號		4	紅毛厝70號	
5	紅毛厝70號之1		6	紅毛厝70號之2	
7	紅毛厝70號之3		8	紅毛厝71號	
9	紅毛厝71號之3		10	紅毛厝71號之4	
11	紅毛厝72號		12	紅毛厝72號之1	

臺南市麻豆戶政事務所





新舊里鄰門牌對照表

RLRP04120

戶政所別：臺南市麻豆戶政事務所

調整日期：107年04月30日

行 區	政 劃	調整前	省市縣市：臺南市	鄉鎮市區：下營區	村里：紅厝里	鄰：011 鄰
		調整後	省市縣市：臺南市	鄉鎮市區：下營區	村里：紅甲里	鄰：005 鄰

序 號	調 整 之 街 路 門 牌	錯 誤 註 記	序 號	調 整 之 街 路 門 牌	錯 誤 註 記
1	紅毛厝75號		2	紅毛厝75號之1	
3	紅毛厝75號之2		4	紅毛厝75號之3	
5	紅毛厝75號之4		6	紅毛厝75號之5	
7	紅毛厝75號之6		8	紅毛厝75號之8	
9	紅毛厝76號		10	紅毛厝76號之1	
11	紅毛厝76號之5		12	紅毛厝76號之6	
13	紅毛厝76號之7		14	紅毛厝76號之8	
15	紅毛厝76號之9		16	紅毛厝76號之10	
17	紅毛厝76號之11		18	紅毛厝76號之12	
19	紅毛厝76號之13		20	紅毛厝76號之14	
21	紅毛厝76號之16		22	紅毛厝76號之17	
23	紅毛厝76號之18		24	紅毛厝76號之19	
25	紅毛厝76號之20		26	紅毛厝76號之21	
27	紅毛厝76號之22		28	紅毛厝76號之23	

臺南市戶政事務所





新舊里鄰門牌對照表

RLRP04120

戶政所別：臺南市麻豆戶政事務所

調整日期：107年04月30日

行	政	調整前	省市縣市：臺南市	鄉鎮市區：下營區	村里：紅厝里	鄰：011 鄰
區	劃	調整後	省市縣市：臺南市	鄉鎮市區：下營區	村里：紅甲里	鄰：005 鄰

序號	調整之街路門牌	錯誤註記	序號	調整之街路門牌	錯誤註記
29	紅毛厝76號之24		30	紅毛厝76號之25	
31	紅毛厝76之3號		32	紅毛厝77號	
33	紅毛厝77號之2		34	紅毛厝78號	
35	紅毛厝78號之1		36	紅毛厝78號之2	
37	紅毛厝78號之4		38	紅毛厝78號之5	
39	紅毛厝78號之6		40	紅毛厝78號之7	
41	紅毛厝79號				

臺南市麻豆戶政事務所





新舊里鄰門牌對照表

RLRP04120

戶政所別：臺南市麻豆戶政事務所

調整日期：107年04月30日

行 政 區 劃	調整前	省市縣市：臺南市	鄉鎮市區：下營區	村里：紅厝里	鄰：011 鄰
	調整後	省市縣市：臺南市	鄉鎮市區：下營區	村里：紅甲里	鄰：006 鄰

序號	調整之街路門牌	錯誤註記	序號	調整之街路門牌	錯誤註記
1	紅毛厝73號		2	紅毛厝73號之1	
3	紅毛厝73號之2		4	紅毛厝73號之3	
5	紅毛厝73號之4		6	紅毛厝73號之5	
7	紅毛厝73號之6		8	紅毛厝73號之7	
9	紅毛厝73號之8		10	紅毛厝73號之16	
11	紅毛厝73號之17		12	紅毛厝74號	
13	紅毛厝74號之1		14	紅毛厝74號之2	
15	紅毛厝74號之3		16	紅毛厝74號之4	
17	紅毛厝74號之5		18	紅毛厝74號之6	
19	紅毛厝74號之7		20	紅毛厝74號之8	
21	紅毛厝74號之9		22	紅毛厝74號之10	
23	紅毛厝74號之11		24	紅毛厝74號之12	
25	紅毛厝74號之13		26	紅毛厝74號之14	
27	紅毛厝74號之15		28	紅毛厝74號之16	

臺南市戶政事務所





RLRP04120

戶政所別：臺南市麻豆戶政事務所

調整日期：107年04月30日

新舊里鄰門牌對照表

行 政 區 劃	調整前	省市縣市：臺南市	鄉鎮市區：下營區	村里：紅厝里	鄰：011 鄰
	調整後	省市縣市：臺南市	鄉鎮市區：下營區	村里：紅甲里	鄰：006 鄰

序號	調整之街路門牌	錯誤註記	序號	調整之街路門牌	錯誤註記
29	紅毛厝74號之17		30	紅毛厝74號之18	
31	紅毛厝74號之19		32	紅毛厝74號之20	
33	紅毛厝74號之21		34	紅毛厝74號之22	
35	紅毛厝74號之23		36	紅毛厝74號之25	
37	紅毛厝74號之26		38	紅毛厝74號之27	
39	紅毛厝74號之28		40	紅毛厝74號之29	
41	紅毛厝74號之30		42	紅毛厝74號之31	
43	紅毛厝74號之32		44	紅毛厝74號之33	
45	紅毛厝74號之35		46	紅毛厝74號之36	
47	紅毛厝74號之37		48	紅毛厝74號之38	
49	紅毛厝74號之39		50	紅毛厝74號之40	
51	紅毛厝74號之41		52	紅毛厝74號之42	
53	紅毛厝74號之43		54	紅毛厝74號之45	
55	紅毛厝74號之46		56	紅毛厝74號之47	

臺南市麻豆戶政事務所





新舊里鄰門牌對照表

RLRP04120

戶政所別：臺南市麻豆戶政事務所

調整日期：107年04月30日

行	政	調整前	省市縣市：臺南市	鄉鎮市區：下營區	村里：紅厝里	鄰：011 鄰
區	劃	調整後	省市縣市：臺南市	鄉鎮市區：下營區	村里：紅甲里	鄰：006 鄰

序號	調整之街路門牌	錯誤註記	序號	調整之街路門牌	錯誤註記
57	紅毛厝74號之48		58	紅毛厝74號之50	
59	紅毛厝74號之100		60	紅毛厝74號之102	
61	紅毛厝74之51號		62	紅毛厝74之60號	
63	紅毛厝74之68號				

臺南市麻豆戶政事務所





新舊里鄰門牌對照表

RLRP04120

戶政所別：臺南市麻豆戶政事務所

調整日期：107年04月30日

行 區	政 劃	調整前	省市縣市：臺南市	鄉鎮市區：下營區	村里：紅厝里	鄰：012 鄰
		調整後	省市縣市：臺南市	鄉鎮市區：下營區	村里：紅甲里	鄰：004 鄰

序 號	調 整 之 街 路 門 牌	錯 誤 註 記	序 號	調 整 之 街 路 門 牌	錯 誤 註 記
1	紅毛厝81號		2	紅毛厝83號	
3	紅毛厝84號		4	紅毛厝85號	
5	紅毛厝87號		6	紅毛厝87之3號	

臺南市麻豆戶政事務所





新 舊 里 鄰 門 牌 對 照 表

RLRP04120

戶政所別：臺南市麻豆戶政事務所

調整日期：107年04月30日

行 政 區 劃	調整前	省市縣市：臺南市	鄉鎮市區：下營區	村里：紅厝里	鄰：013 鄰
	調整後	省市縣市：臺南市	鄉鎮市區：下營區	村里：紅甲里	鄰：003 鄰

序 號	調 整 之 街 路 門 牌	錯 誤 註 記	序 號	調 整 之 街 路 門 牌	錯 誤 註 記
1	紅毛厝88號		2	紅毛厝89號	
3	紅毛厝89號之1		4	紅毛厝90號	
5	紅毛厝91號		6	紅毛厝92號	
7	紅毛厝93號		8	紅毛厝94號	

臺南市麻豆戶政事務所





新舊里鄰門牌對照表

RLRP04120

戶政所別：臺南市麻豆戶政事務所

調整日期：107年04月30日

行	政	調整前	省市縣市：臺南市	鄉鎮市區：下營區	村里：紅厝里	鄰：014 鄰
區	劃	調整後	省市縣市：臺南市	鄉鎮市區：下營區	村里：紅甲里	鄰：003 鄰

序號	調整之街路門牌	錯誤註記	序號	調整之街路門牌	錯誤註記
1	紅毛厝95號		2	紅毛厝95號之1	
3	紅毛厝95號之2		4	紅毛厝95號之3	
5	紅毛厝95號之4		6	紅毛厝95號之5	
7	紅毛厝95號之7		8	紅毛厝96號	
9	紅毛厝96號之1		10	紅毛厝97號	
11	紅毛厝98號		12	紅毛厝100號	
13	紅毛厝101號		14	紅毛厝102號	
15	紅毛厝102號之1		16	紅毛厝103號	
17	紅毛厝104號		18	紅毛厝104號之1	
19	紅毛厝105號		20	紅毛厝105號之1	
21	紅毛厝105號之3		22	紅毛厝105號之5	
23	紅毛厝105之9號				

臺南市麻豆戶政事務所





新舊里鄰門牌對照表

RLRP04120

戶政所別：臺南市麻豆戶政事務所

調整日期：107年04月30日

行 區	政 劃	調整前	省市縣市：臺南市	鄉鎮市區：下營區	村里：紅厝里	鄰：015 鄰
		調整後	省市縣市：臺南市	鄉鎮市區：下營區	村里：紅甲里	鄰：002 鄰

序 號	調 整 之 街 路 門 牌	錯 誤 註 記	序 號	調 整 之 街 路 門 牌	錯 誤 註 記
1	紅毛厝106號		2	紅毛厝106號之1	
3	紅毛厝107號		4	紅毛厝107號之1	
5	紅毛厝107號之3		6	紅毛厝108號	
7	紅毛厝113號		8	紅毛厝114號	

臺南市麻豆戶政事務所





新舊里鄰門牌對照表

RLRP04120

戶政所別：臺南市麻豆戶政事務所

調整日期：107年04月30日

行 政 區 劃	調整前	省市縣市：臺南市	鄉鎮市區：下營區	村里：紅厝里	鄰：016 鄰
	調整後	省市縣市：臺南市	鄉鎮市區：下營區	村里：紅甲里	鄰：001 鄰

序號	調整之街路門牌	錯誤註記	序號	調整之街路門牌	錯誤註記
1	紅毛厝115號		2	紅毛厝115號之1	
3	紅毛厝115號之2		4	紅毛厝115號之4	
5	紅毛厝115號之5		6	紅毛厝115號之7	
7	紅毛厝115號之8		8	紅毛厝115號之9	
9	紅毛厝115號之10		10	紅毛厝115號之11	
11	紅毛厝115號之12		12	紅毛厝115號之13	
13	紅毛厝115號之14		14	紅毛厝115號之16	
15	紅毛厝115號之18		16	紅毛厝115之3號	
17	紅毛厝115之6號		18	紅毛厝115之9號	
19	紅毛厝115之15號		20	紅毛厝115之17號	
21	紅毛厝115之19號		22	紅毛厝115之26號	
23	紅毛厝115之27號		24	紅毛厝116號	
25	紅毛厝116號之1		26	紅毛厝116號之6	
27	紅毛厝117號		28	紅毛厝117號之2	

臺南市麻豆戶政事務所





新舊里鄰門牌對照表

RLRP04120

戶政所別：臺南市麻豆戶政事務所

調整日期：107年04月30日

行 政 區 劃	調整前	省市縣市：臺南市	鄉鎮市區：下營區	村里：紅厝里	鄰：016 鄰
	調整後	省市縣市：臺南市	鄉鎮市區：下營區	村里：紅甲里	鄰：001 鄰

序 號	調 整 之 街 路 門 牌	錯誤 註記	序 號	調 整 之 街 路 門 牌	錯誤 註記
29	紅毛厝117之6號		30	紅毛厝118號	
31	紅毛厝118號之1		32	紅毛厝118號之2	
33	紅毛厝118號之3		34	紅毛厝118之5號	
35	紅毛厝118之6號		36	紅毛厝120號	
37	紅毛厝121號		38	紅毛厝122號	

臺南市麻豆戶政事務所





新舊里鄰門牌對照表

RLRP04120

戶政所別：臺南市麻豆戶政事務所

調整日期：107年04月30日

行 區	政 劃	調整前	省市縣市：臺南市	鄉鎮市區：下營區	村里：紅厝里	鄰：017 鄰
		調整後	省市縣市：臺南市	鄉鎮市區：下營區	村里：紅甲里	鄰：001 鄰

序 號	調 整 之 街 路 門 牌	錯 誤 註 記	序 號	調 整 之 街 路 門 牌	錯 誤 註 記
1	紅毛厝124號		2	紅毛厝125號	
3	紅毛厝125號之1		4	紅毛厝125號之2	
5	紅毛厝126號		6	紅毛厝127號	
7	紅毛厝128號		8	紅毛厝129號	
9	紅毛厝129號之1		10	紅毛厝130號	
11	紅毛厝131號				

臺南市麻豆戶政事務所





新舊里鄰門牌對照表

RLRP04120

戶政所別：臺南市麻豆戶政事務所

調整日期：107年04月30日

行	政	調整前	省市縣市：臺南市	鄉鎮市區：下營區	村里：紅厝里	鄰：018 鄰
區	劃	調整後	省市縣市：臺南市	鄉鎮市區：下營區	村里：紅甲里	鄰：004 鄰

序號	調整之街路門牌	錯誤註記	序號	調整之街路門牌	錯誤註記
1	紅毛厝132號		2	紅毛厝132號之1	
3	紅毛厝132號之2		4	紅毛厝132號之3	
5	紅毛厝132號之4		6	紅毛厝132號之5	
7	紅毛厝132號之6		8	紅毛厝132號之7	
9	紅毛厝132號之8		10	紅毛厝132號之16	
11	紅毛厝133號		12	紅毛厝134號	
13	紅毛厝134號之1		14	紅毛厝134號之6	
15	紅毛厝134之8號		16	紅毛厝134之9號	
17	紅毛厝135號		18	紅毛厝135號之1	
19	紅毛厝135號之2		20	紅毛厝135號之3	
21	紅毛厝135號之6		22	紅毛厝135之10號	
23	紅毛厝136號		24	紅毛厝136號之2	
25	紅毛厝136號之6		26	紅毛厝136號之10	
27	紅毛厝137號		28	紅毛厝138號	

臺南市麻豆戶政事務所





新舊里鄰門牌對照表

RLRP04120

戶政所別：臺南市麻豆戶政事務所

調整日期：107年04月30日

行 政 區 劃	調整前	省市縣市：臺南市	鄉鎮市區：下營區	村里：紅厝里	鄰：018 鄰
	調整後	省市縣市：臺南市	鄉鎮市區：下營區	村里：紅甲里	鄰：004 鄰

序 號	調 整 之 街 路 門 牌	錯誤 註記	序 號	調 整 之 街 路 門 牌	錯誤 註記
29	紅毛厝138號之5		30	紅毛厝138號之10	
31	紅毛厝139號		32	紅毛厝139號之10	
33	紅毛厝139號之15		34	紅毛厝140號	
35	紅毛厝140號之1		36	紅毛厝140號之2	
37	紅毛厝140之6號		38	紅毛厝142號	
39	紅毛厝142之5號		40	紅毛厝160號	

製表日期：107年05月01日12時05分秒