


檔 號：

保存年限：

臺南市七股區公所 公告

發文日期：中華民國115年4月1日
發文字號：所農字第1150005258號
附件：



主旨：公告「擬認定七股區後港東段789地號土地之瀝青混凝土及其附屬設施為現有巷道」，自公告期滿後生效，請周知。

依據：

- 一、臺南市建築管理自治條例第6條第1項第1款。
- 二、內政部97年11月4日內授營建管字第970808809號函。
- 三、行政程序法第100條、第102條、104條。

公告事項：

- 一、旨揭巷道最小寬度符合2公尺以上，通行年代已逾20年，查民國94年航照影像已存在道路路型，且供公眾通行之初迄今土地所有權人並無阻擋之情事，就該瀝青混凝土及其附屬設施認定為具有公用地役關係之「現有巷道」，並自公告期滿生效。
- 二、公告期間自民國115年4月1日起至115年4月30日止計30日曆天。
- 三、旨揭巷道及其毗鄰土地之土地權利關係人對本案如有異議，應於公告期間內以書面載明姓名(名稱)、住址及聯繫方式，向本所提出意見。
- 四、公告期滿如未有陳述意見或陳述意見未獲本所採納，本所將依「臺南市建築管理自治條例」第7條及相關規定，據以核

發面臨該現有巷道之基地建築線指定申請案件。

五、公告期滿如對本案行政處分不服，請依訴願法第14條及58條規定於公告期滿次日起30日內為之，並向本所遞送訴願書轉向臺南市政府提起訴願。

擬認定臺南市七股區後港東段789等1筆土地為現有巷道公告圖


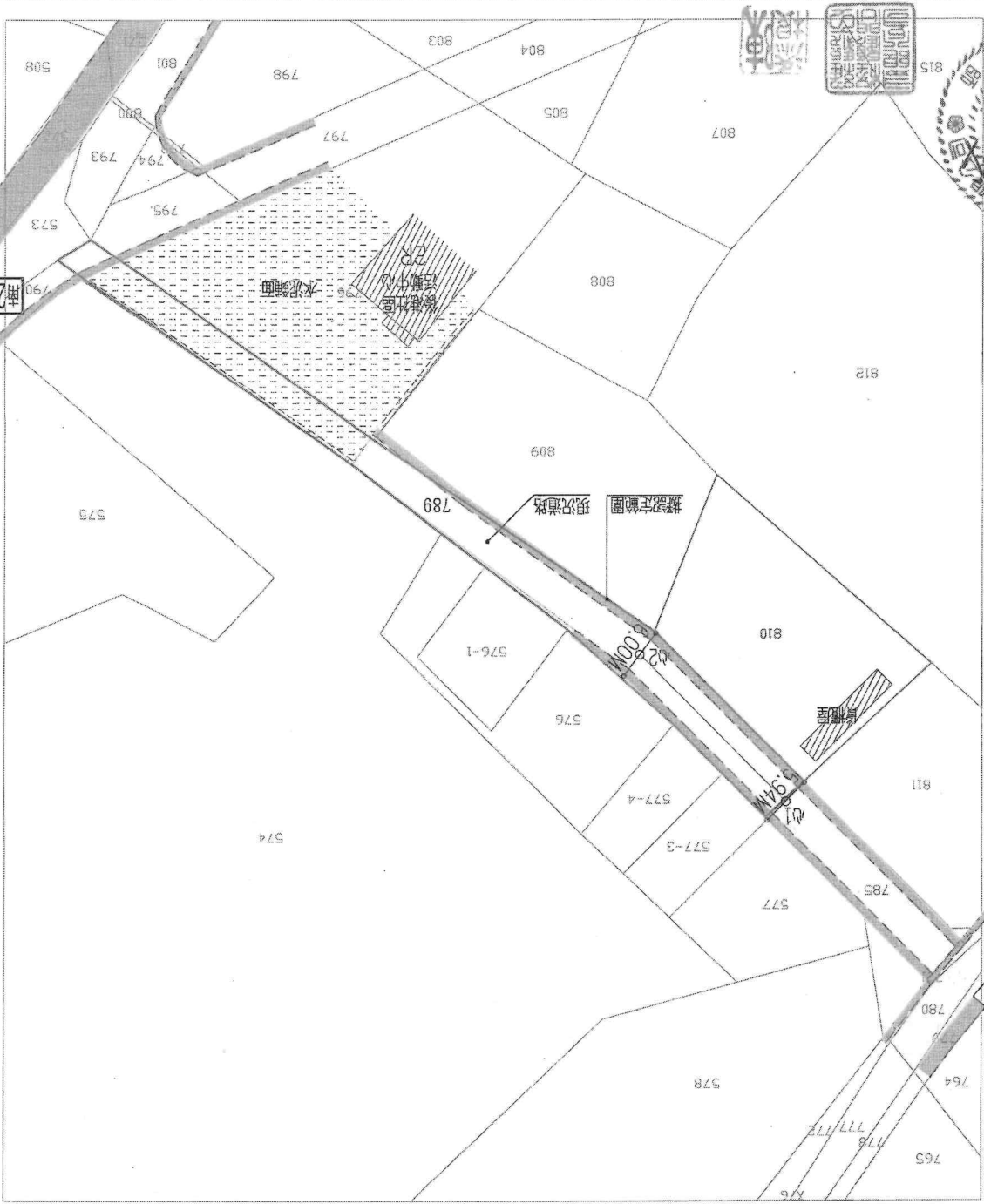


SCALE: 500
1




心1現況道路寬度=5.94M
心2現況道路寬度=6.00M


- 圖例
- 申請基地範圍
 - 其他地籍
 - 現況道路
 - 溝渠
 - 現有房屋
 - 擬定範圍



臺南市七股區後港東段789, 810地號等2筆地號附近現況照片
照片一



拍照方向 由東南往西北拍攝
照片二



拍照方向 由東南往西北拍攝

臺南市七股區後港東段 789, 810 地號等 2 筆地號附近現況照片
照片三




拍照方向 由東南往西北拍攝
照片四



拍照方向 由東南往西北拍攝


臺南市七股區後港東段 789, 810 地號等 2 筆地號附近現況照片
照片五



拍照方向 由東南往西北拍攝
照片六



拍照方向 由東南往西北拍攝



林業及自然保育署	
航測及遙測分署	
底片號碼	94roll-2/2
攝影日期	94.5.5
航空照片不含圈繪及標註資訊	